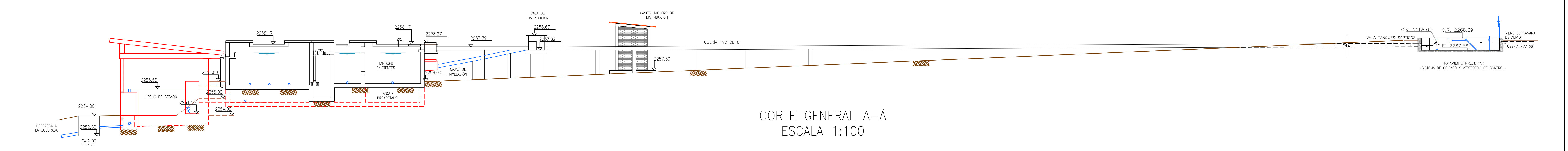
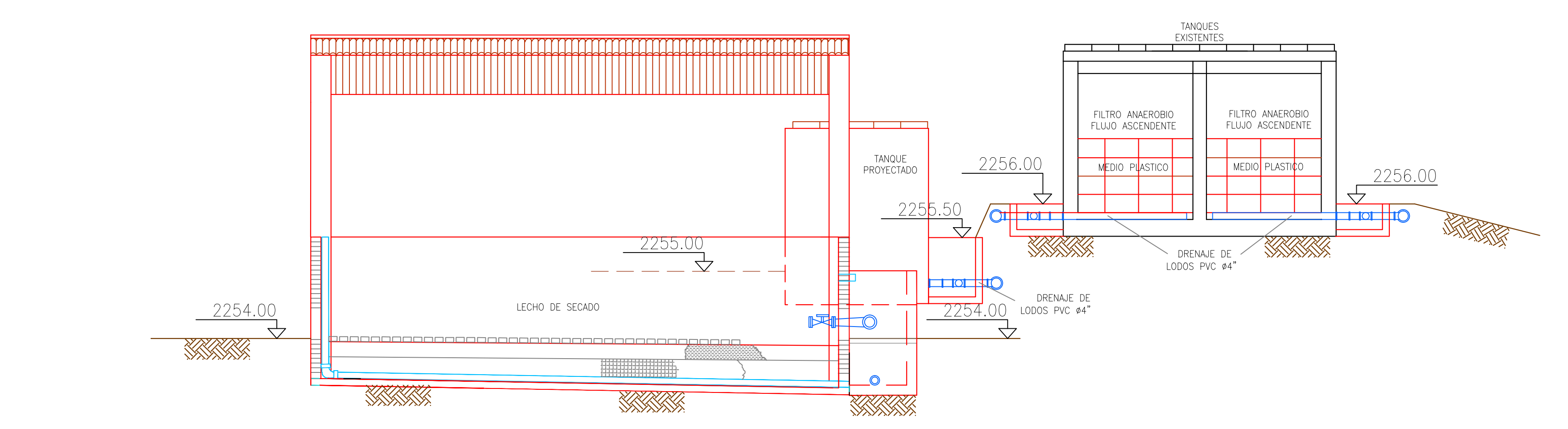


PLANTA GENERAL PTAR 2
ESCALA 1:100

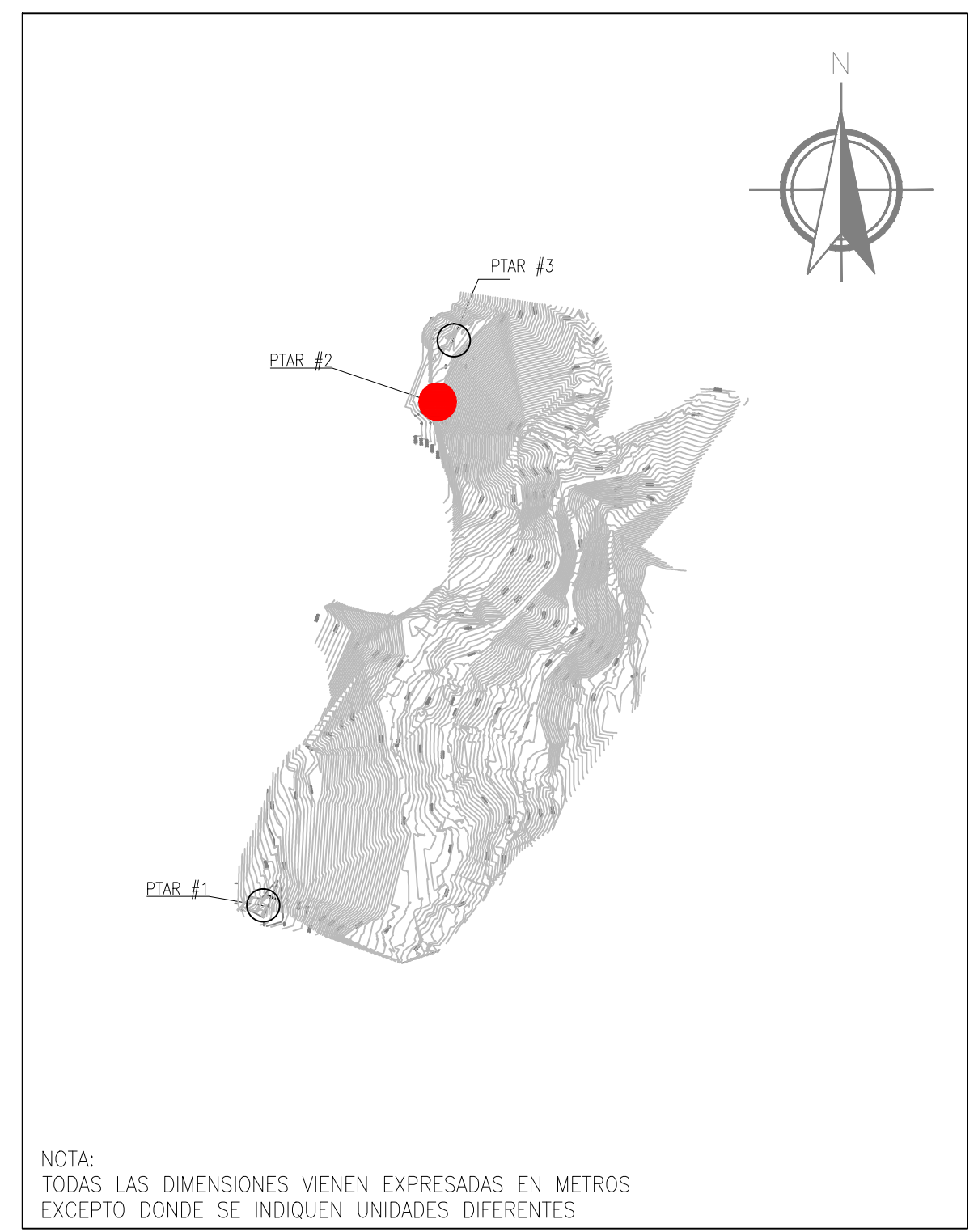


CORTE GENERAL A-A
ESCALA 1:100



CORTE GENERAL B-B'
ESCALA 1:50

CONVENCIONES	
	EXISTENTE
	ELEMENTO NUEVO U OPTIMIZADO
	NUEVO
	DEMOLER



<p>MUNICIPIO DE JAMBALÓ DEPARTAMENTO DEL CAUCA REPÚBLICA DE COLOMBIA</p>	<p>Consultoría y Construcción</p> <p>Consultor: FROM INGENIEROS S.A.S. NIT 9006545161</p>	<p>LOCALIZACIÓN:</p> <p>ESC 1:100000</p>	<p>COORDENADAS PUNTO DE MARQUE</p> <p>KCAC: CAJ NORTE: 86564.032m ESTE: 186009.148m COTA: 1027.506mmsnm</p> <p>JAMBALÓ QPS 1 NORTE: 79851.942m ESTE: 186377.642m COTA: 1345.177m</p> <p>JAMBALÓ QPS 2 NORTE: 79881.486m ESTE: 186300.668m COTA: 1330.307mmsnm</p>	<p>OBSERVACIONES</p> <table border="1"> <thead> <tr> <th>FECHA</th> <th>OBSERVACION</th> <th>FIRMA</th> </tr> </thead> <tbody> <tr> <td> </td> <td> </td> <td> </td> </tr> </tbody> </table>	FECHA	OBSERVACION	FIRMA				<p>PROYECTO:</p> <p>CONSTRUCCIÓN DE OBRAS DE OPTIMIZACIÓN DEL SISTEMA DE ALCANTARILLADO DEL MUNICIPIO DE JAMBALÓ</p>	<p>ELABORADO POR:</p> <p>FABER MONTAÑA DUQUE INGENIERO SANITARIO – MP No. 76237213363VLL</p>	<p>CONTIENE:</p> <p>OPTIMIZACIÓN PTAR - 2 PLANTA GENERAL - CORTES</p>	<p>DIBUJO:</p> <p>GENSAR S.A.S</p>
				FECHA	OBSERVACION	FIRMA								
<p>INTERVENTORA:</p> <p>JENNIFER DEL MAR MACÍAS CATUCHE INGENIERA CIVIL – MP No.19202148579CAU</p>	<p>ESCALA:</p> <p>INDICADAS</p>	<p>NOMBRE DEL ARCHIVO:</p> <p>JAMALC_OPTPTAR05.dwg</p>	<p>FECHA:</p> <p>NOVIEMBRE-2015</p>											