
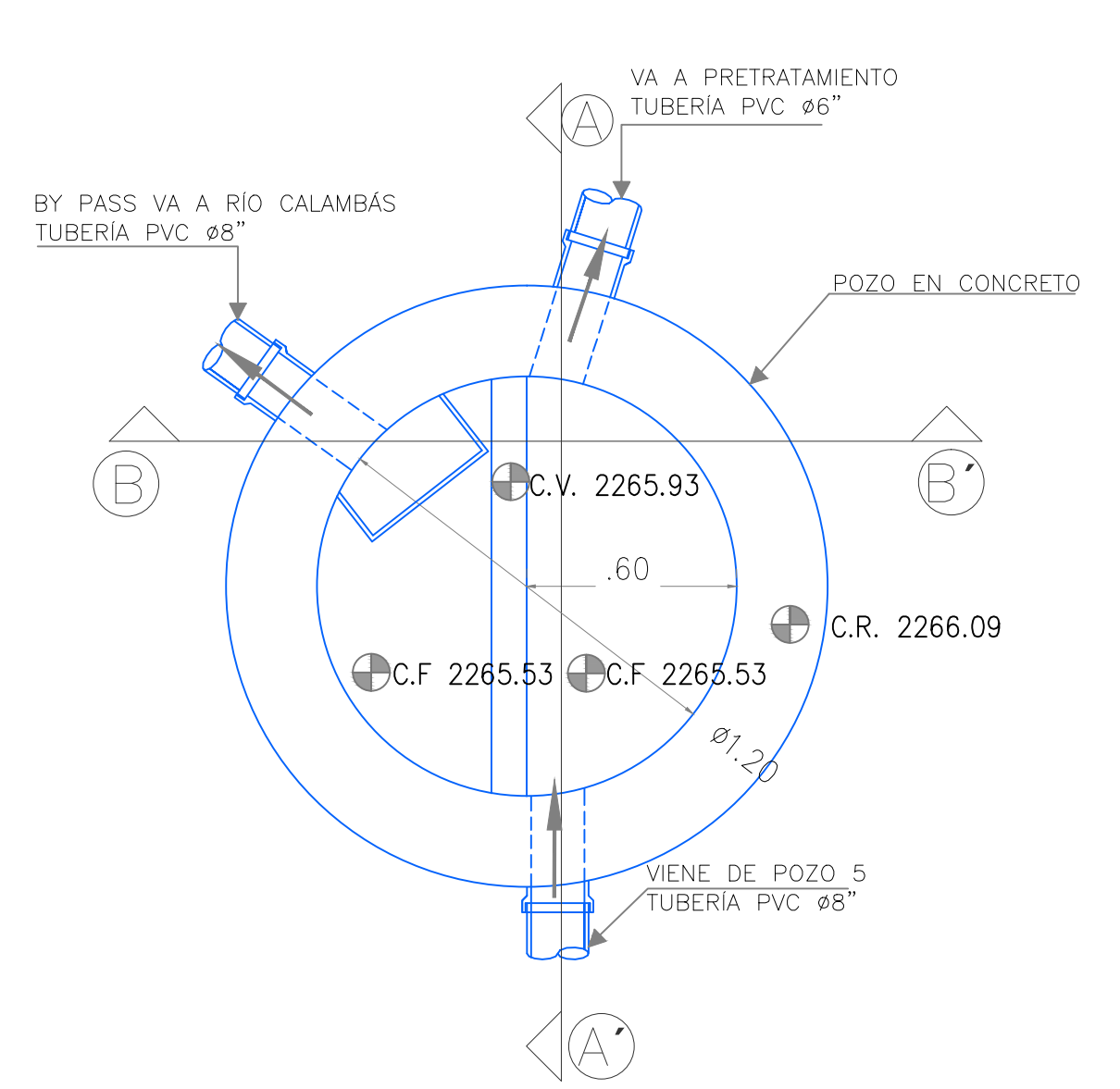


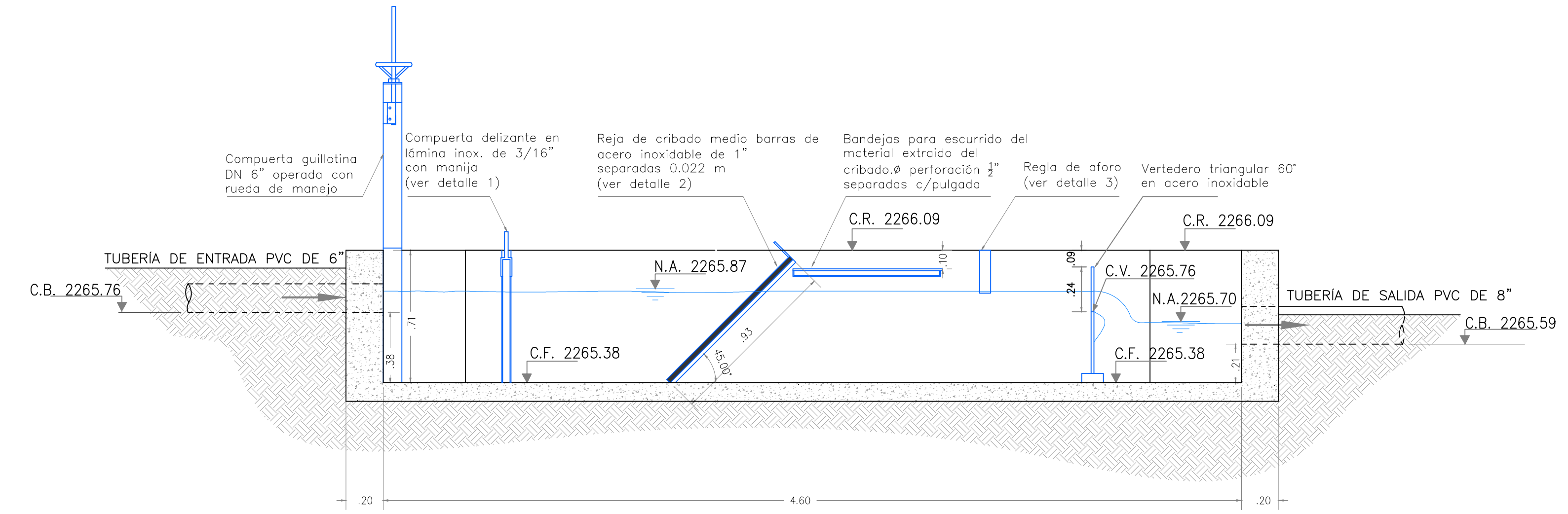
NOTA:
TODAS LAS DIMENSIONES VIENEN EXPRESADAS EN METROS EXCEPTO DONDE SE INDIQUEN UNIDADES DIFERENTES



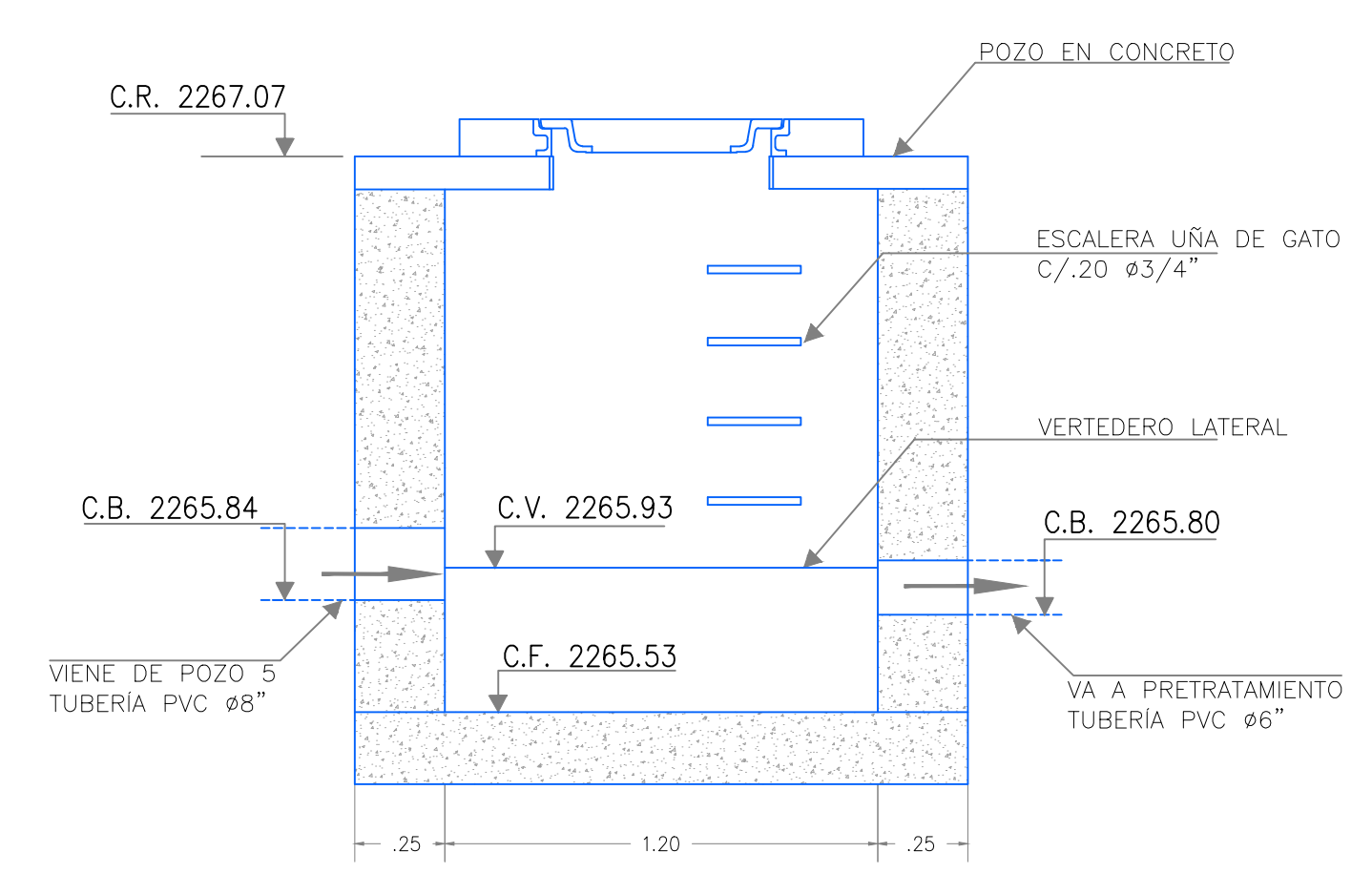
PLANTA DE TRATAMIENTO PRELIMINAR
ESCALA:1:20




VISTA INTERIOR CÁMARA DE ALIVIO
ESCALA:1:20



TRATAMIENTO PRELIMINAR CORTE A-A
ESCALA:1:20

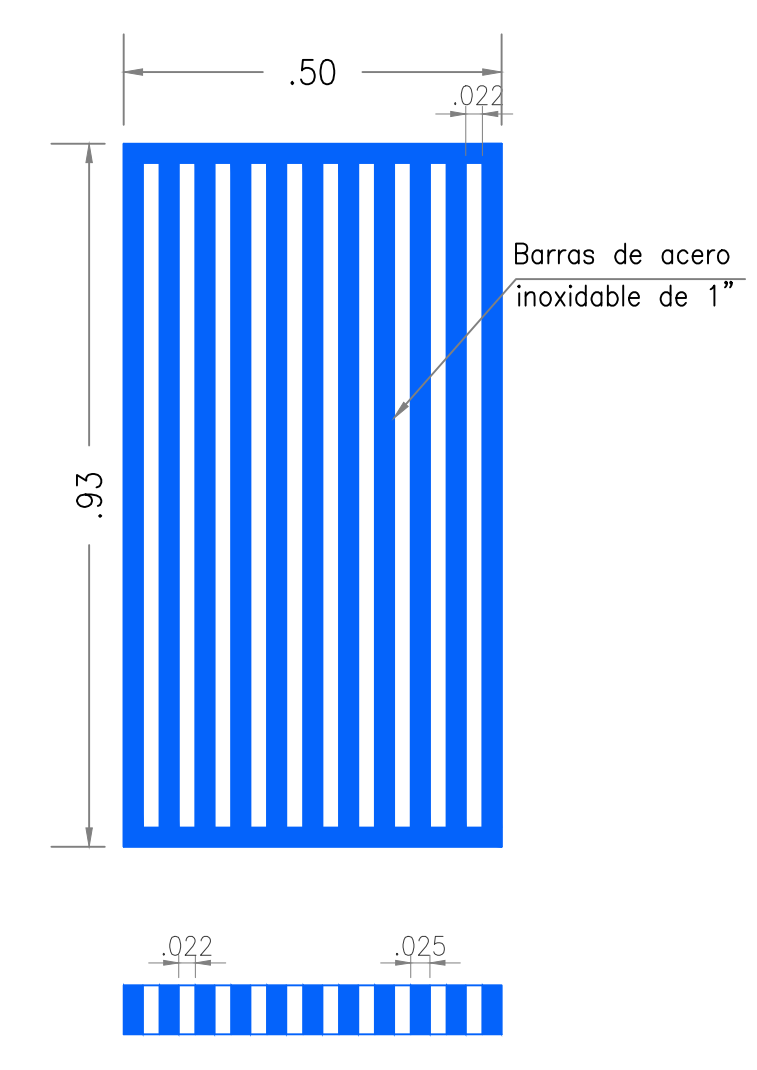


CÁMARA DE ALIVIO CORTE A-A
ESCALA:1:20

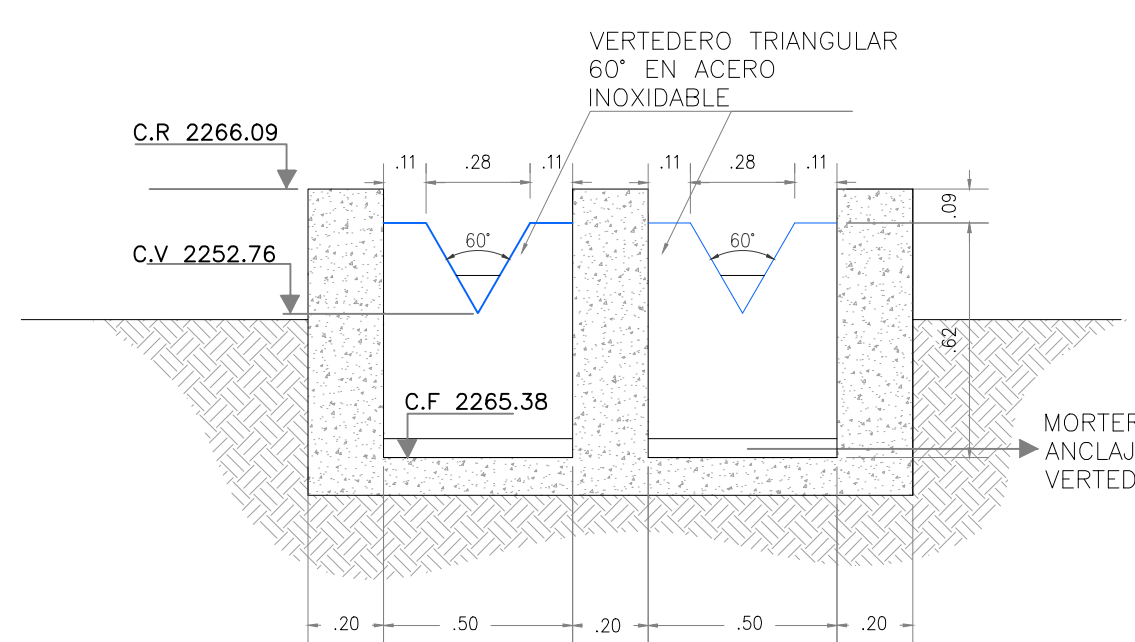


- El "0" de la regla de aforo debe coincidir con el vértice del vertedero triangular.
- Los números y demás detalles serán grabados a escala y pintados con pintura epóxica.

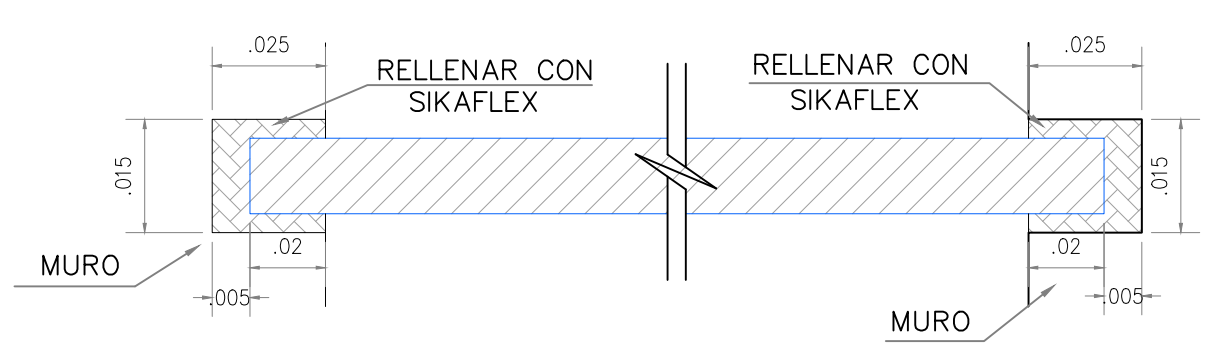
REGLA DE AFORO PARA LECTURA DE CANALES (Detalle 3)
ESCALA: GRÁFICA



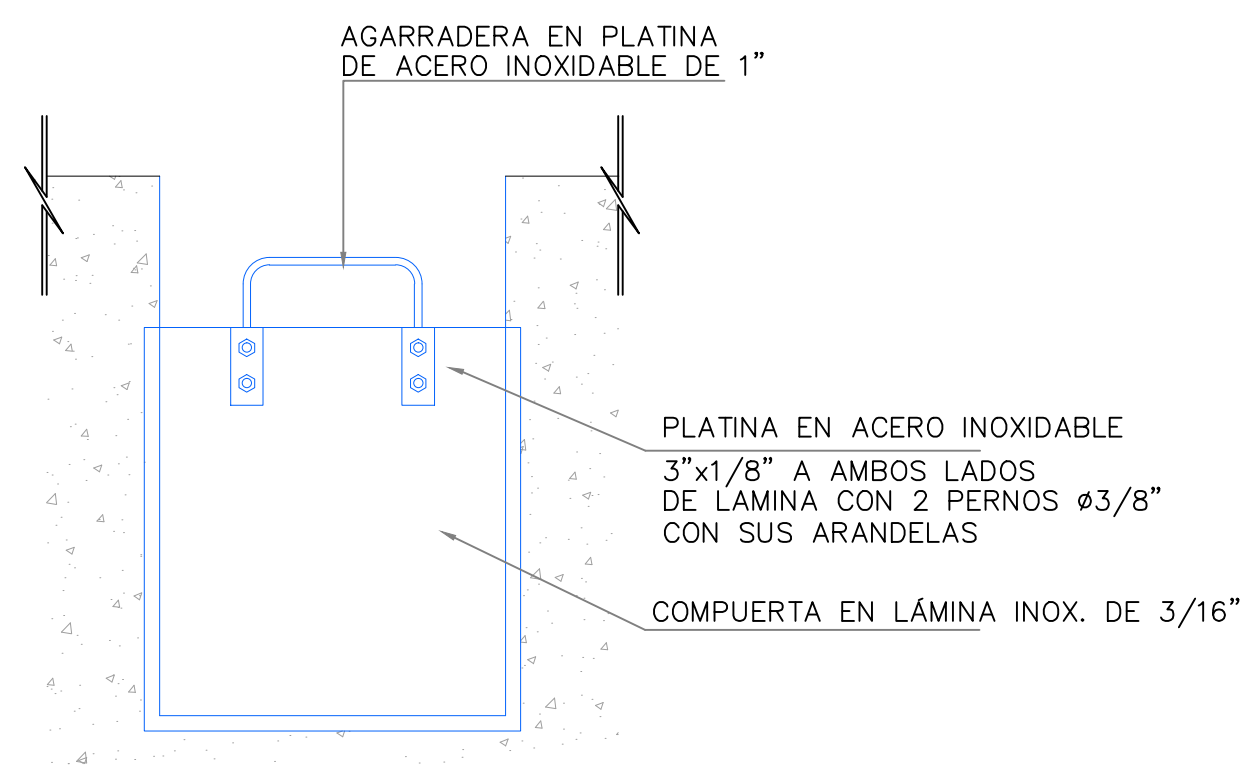
REJAS DE CRIBADO MEDIO (Detalle 2)
ESCALA:1:10



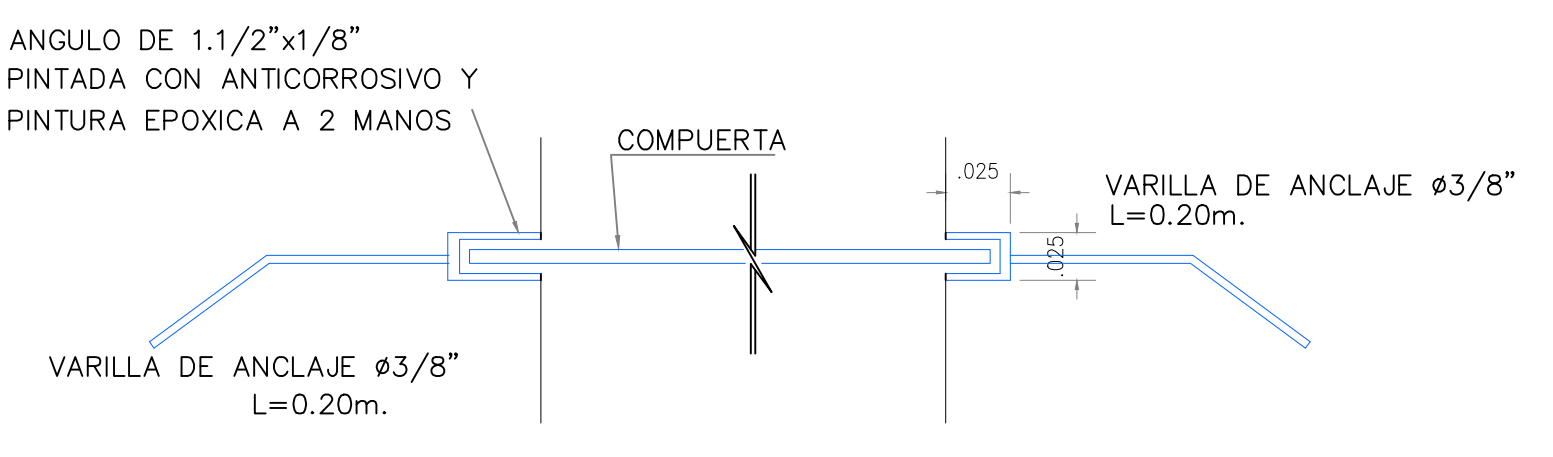
TRATAMIENTO PRELIMINAR CORTE B-B'
ESCALA:1:10



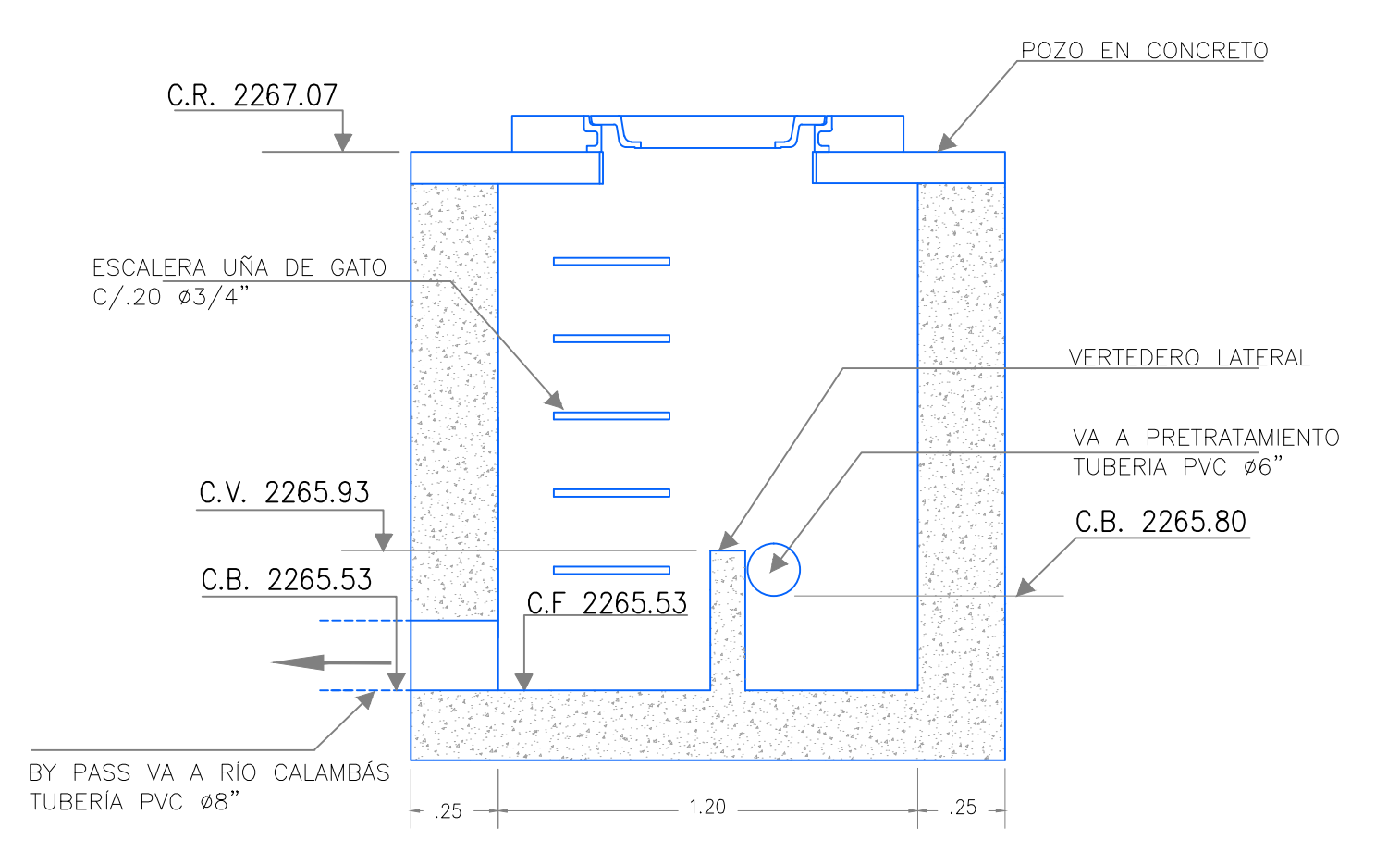
PLANTA COMPUERTA DESLIZANTE MANUAL (Detalle 1)
ESCALA: GRÁFICA



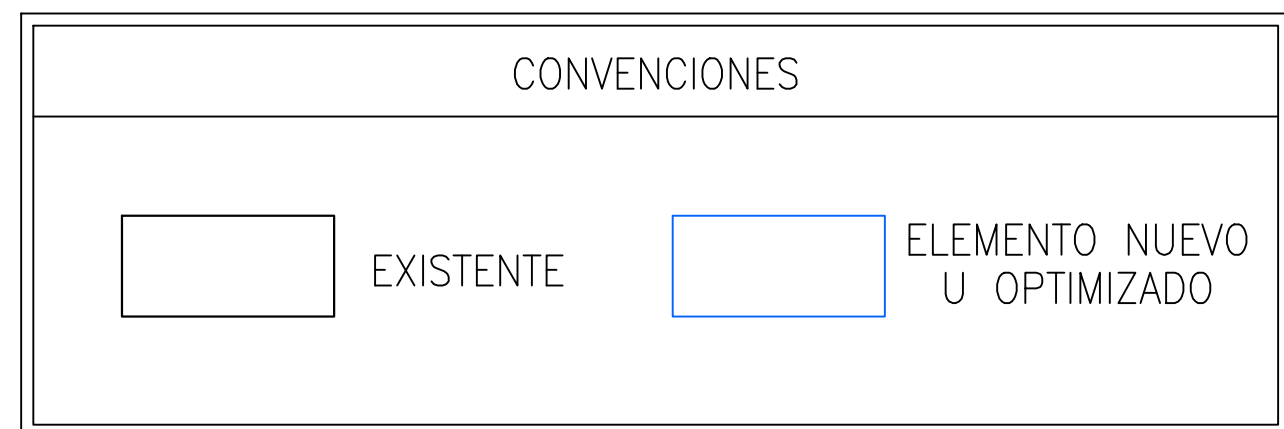
PERFIL COMPUERTA DESLIZANTE MANUAL (Detalle 1)
ESCALA: GRÁFICA



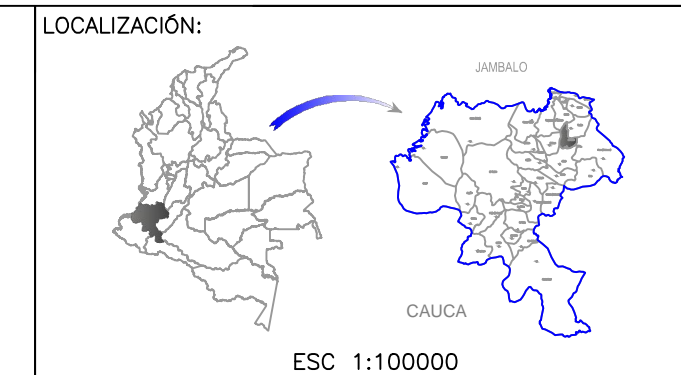
GUIA PARA COMPUERTA DESLIZANTE MANUAL (Detalle 1)
ESCALA: GRÁFICA



CÁMARA DE ALIVIO CORTE B-B'
ESCALA:1:20



FROM INGENIEROS
Consultoría y Construcción
Consultor:
FROM INGENIEROS S.A.S.
NIT 9006545161



COORDENADAS
PUNTO DE MARQUE
IGAC: CA
NORTE: 98504.613m
ESTR: 106259.146m
OTA: 1027.50mm
JAMBALÓ GPS 1
NORTE: 79811.542m
ESTR: 105737.642m
OTA: 2245.177m
JAMBALÓ GPS 2
NORTE: 79811.686m
ESTR: 105700.669m
OTA: 2302.307m

OBSERVACIONES		FECHA	OBSERVACION	FIRMA

PROYECTO:
CONSTRUCCIÓN DE OBRAS DE OPTIMIZACIÓN DEL SISTEMA DE ALCANTARILLADO DEL MUNICIPIO DE JAMBALÓ

ELABORADO POR:
FABER MONTAÑA DUQUE
INGENIERO SANITARIO - MP No. 76237213363VLL
INTERVENTORA:
JENNIFER DEL MAR MACIAS
INGENIERA CIVIL - MP No.19202148579CAU

CONTIENE:
OPTIMIZACIÓN TRATAMIENTO PRELIMINAR PTAR-1
ESCALA: INDICADAS
NOMBRE DEL ARCHIVO: JAMALC_OPTPTAR02

DIBUJO: GENSAR S.A.S
FECHA: NOVIEMBRE-2015
PLANO No. 3/15