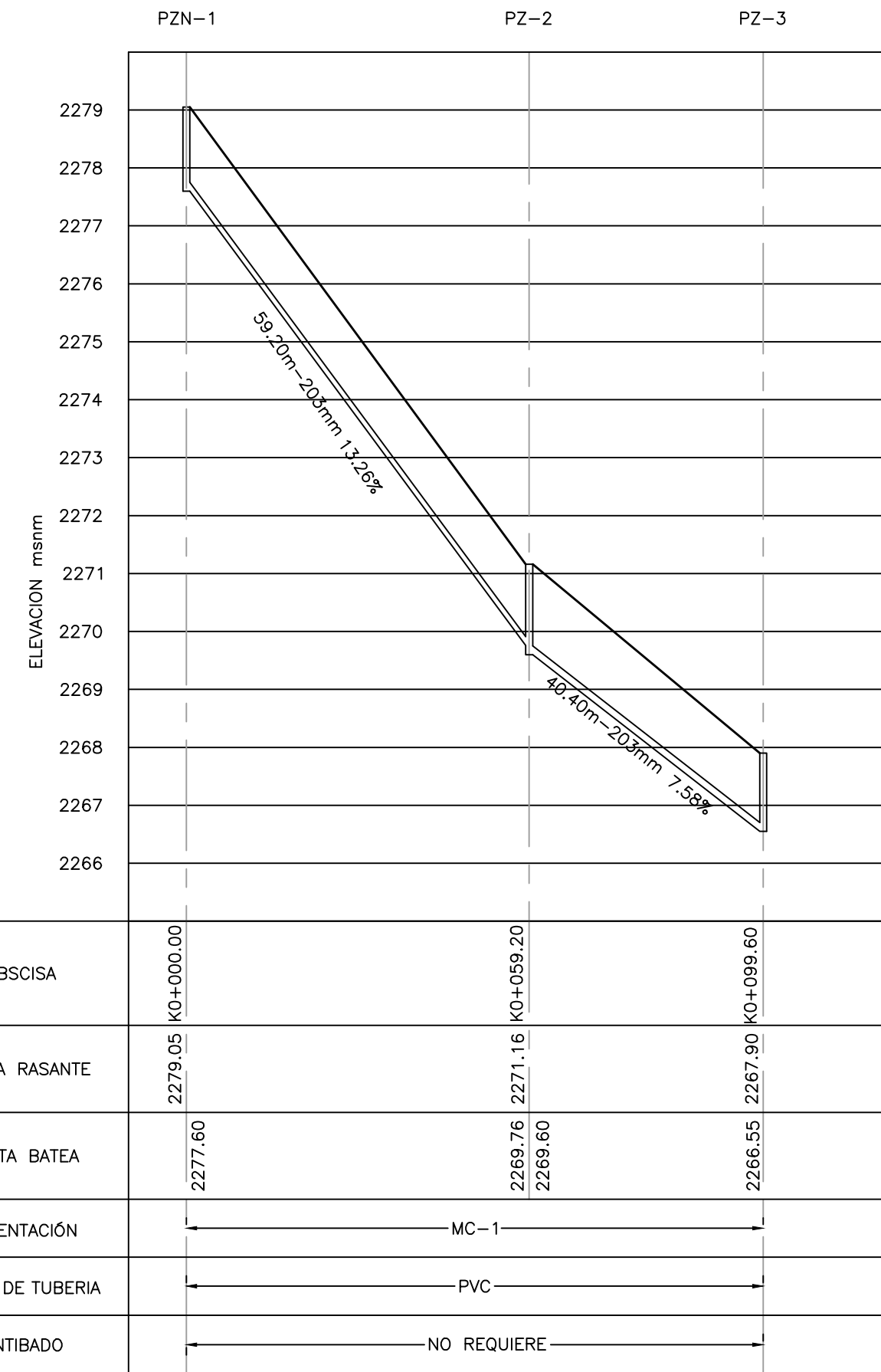
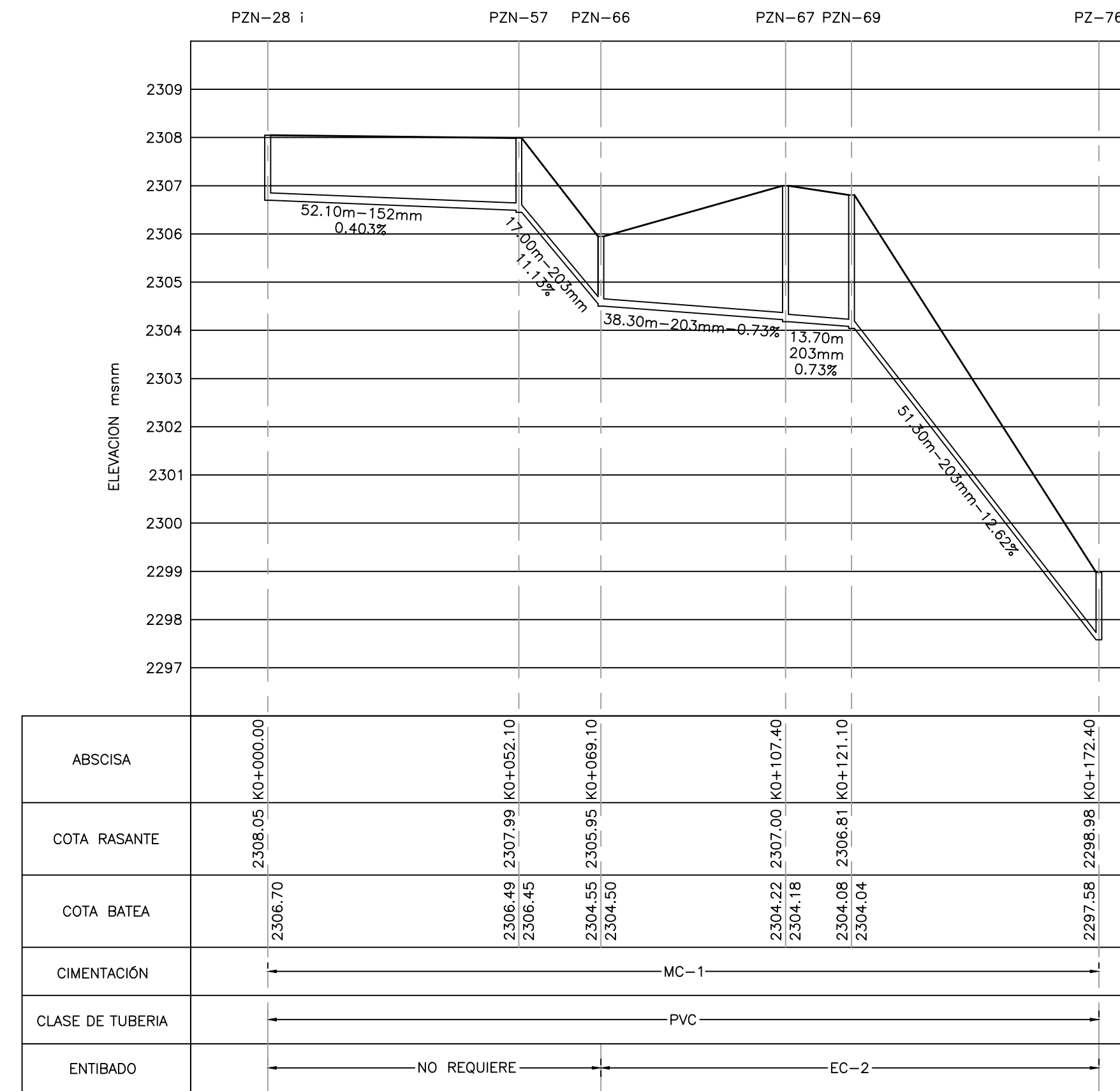


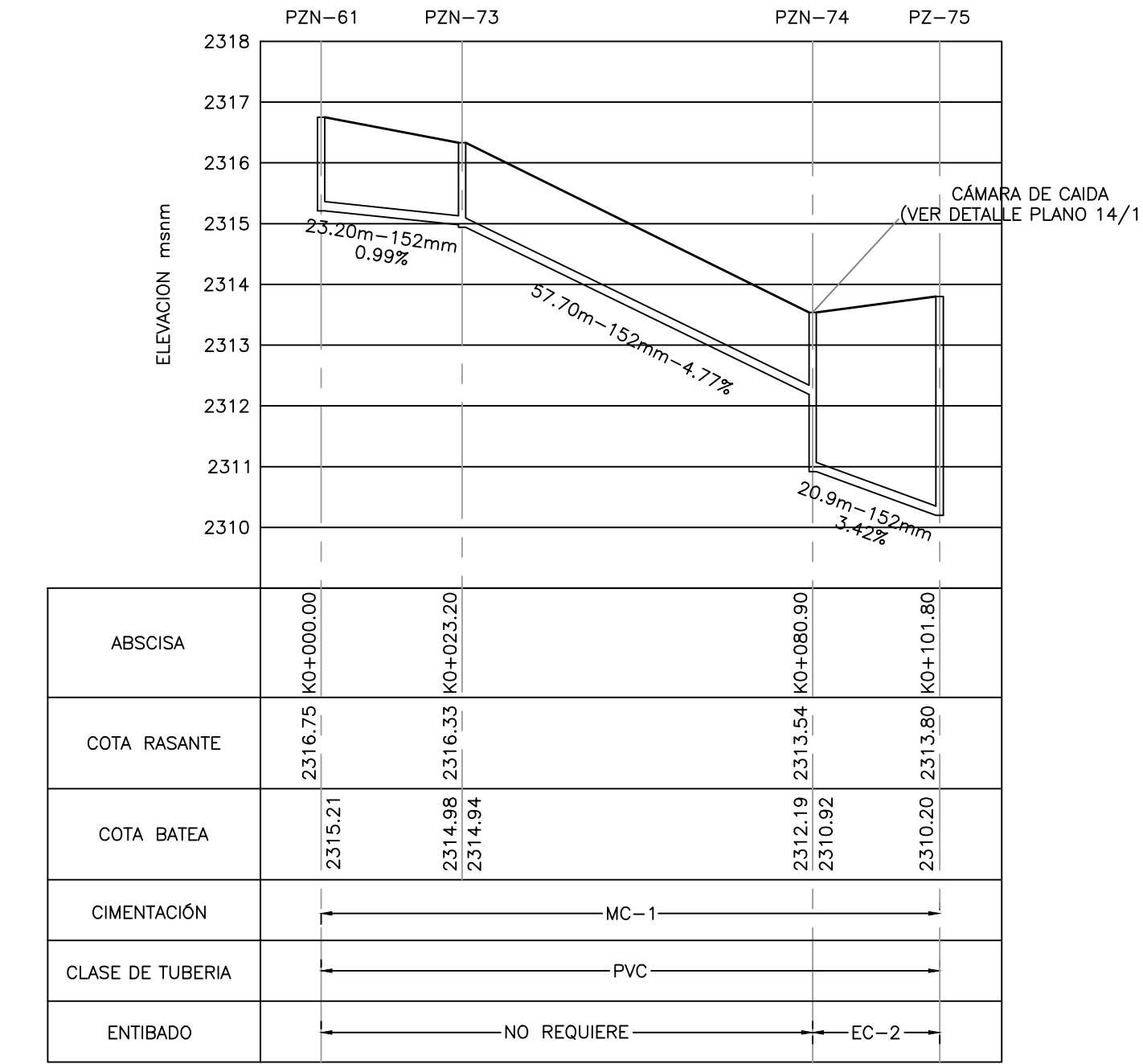
PERFIL LONGITUDINAL RED DE ALCANTARILLADO DESDE EL POZO PZ-56 HASTA EL POZO PZ-29



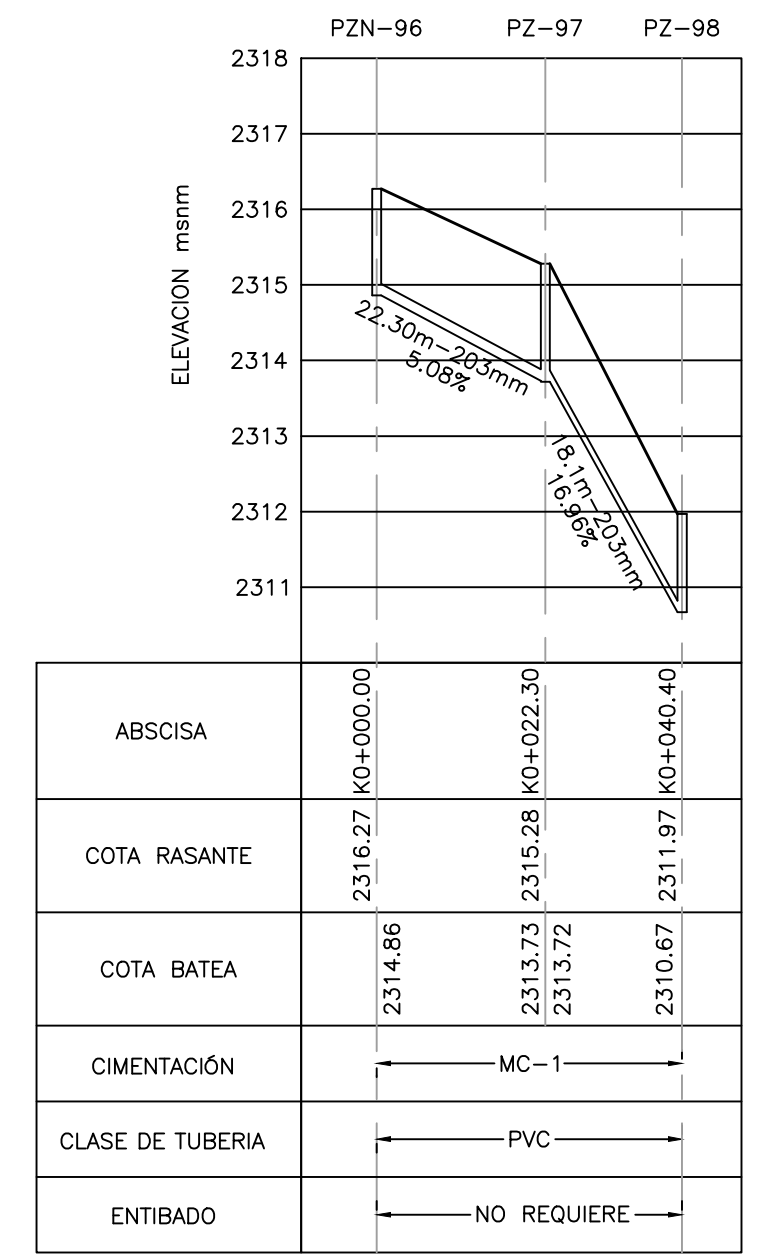
PERFIL LONGITUDINAL RED DE ALCANTARILLADO DESDE EL POZO PZN-1 HASTA EL POZO PZ-3



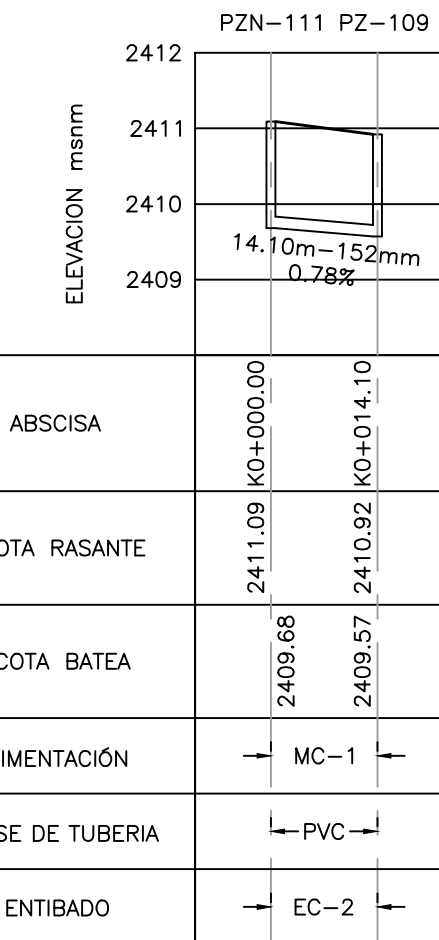
PERFIL LONGITUDINAL RED DE ALCANTARILLADO DESDE EL POZO PZN-28 i HASTA EL POZO PZ-76



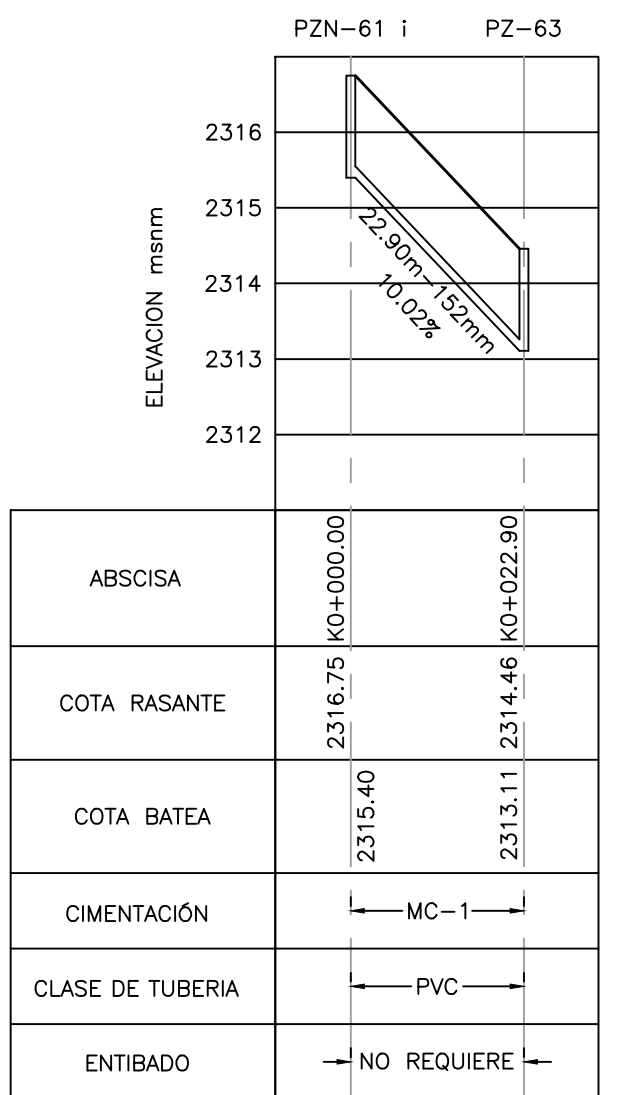
PERFIL LONGITUDINAL RED DE ALCANTARILLADO DESDE EL POZO PZN-61 HASTA EL POZO PZ-75



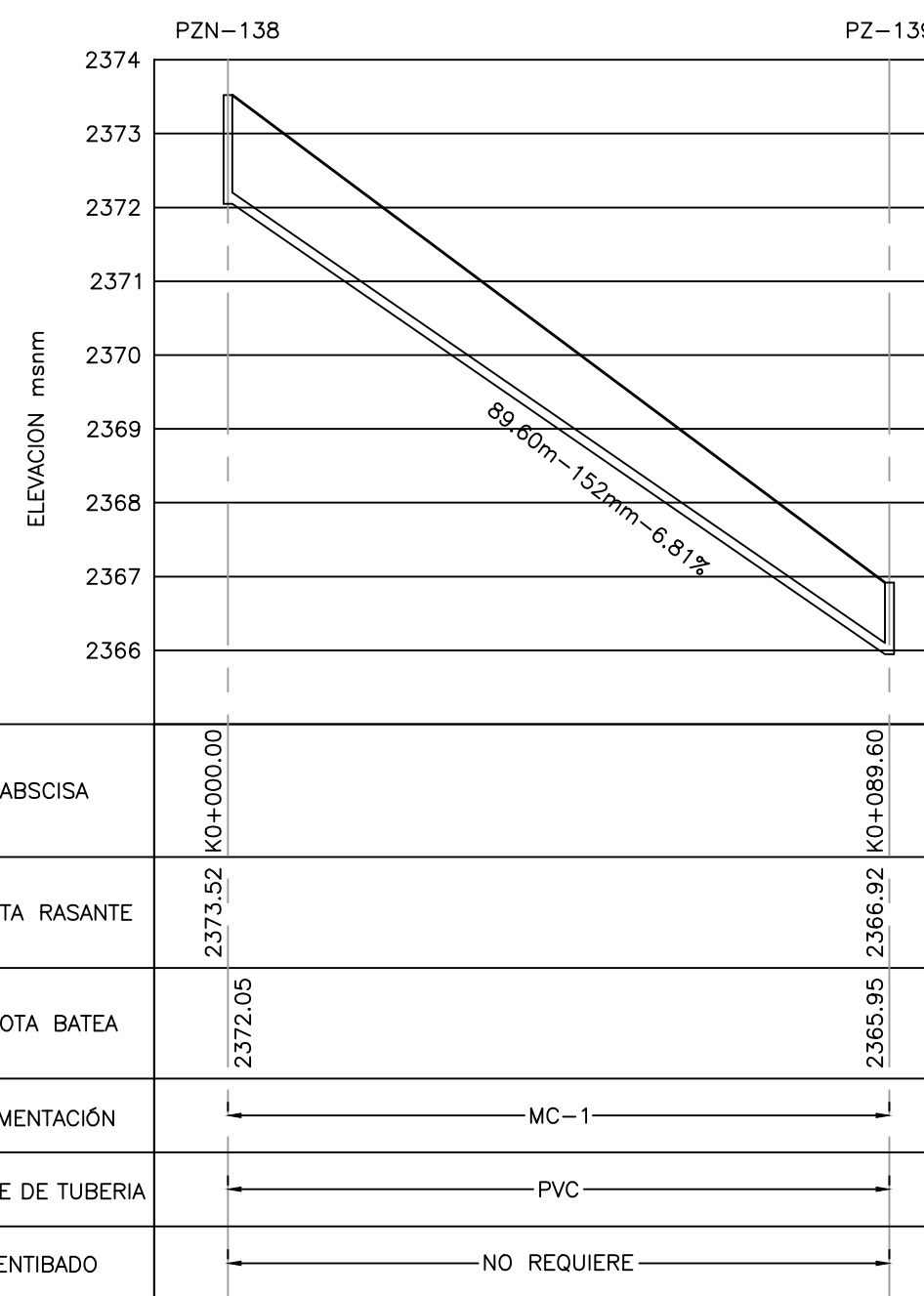
PERFIL LONGITUDINAL RED DE ALCANTARILLADO DESDE EL POZO PZN-96 HASTA EL POZO PZ-98



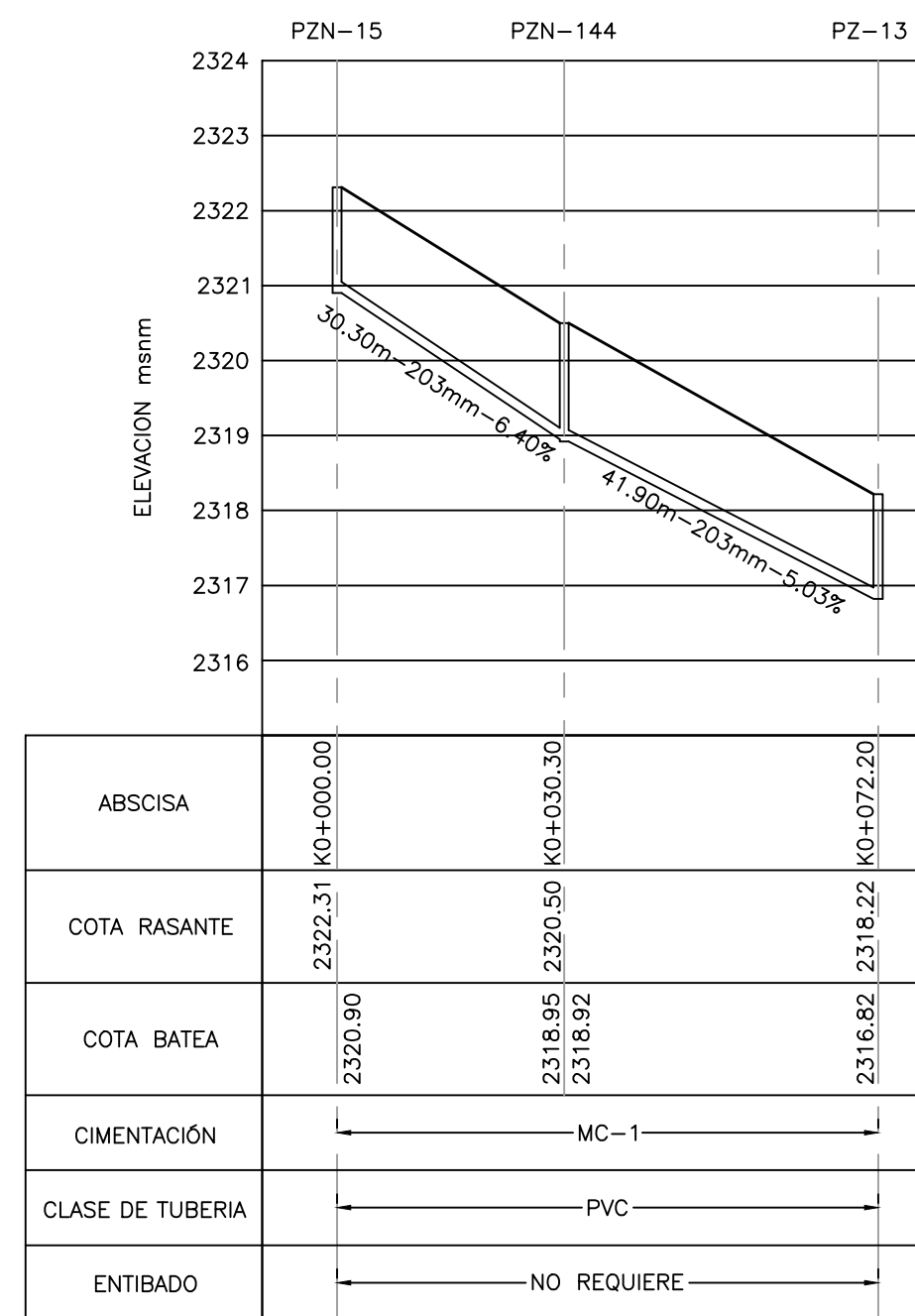
PERFIL LONGITUDINAL RED DE ALCANTARILLADO DESDE EL POZO PZN-111 HASTA EL POZO PZ-109




PERFIL LONGITUDINAL RED DE ALCANTARILLADO DESDE EL POZO PZN-61 i HASTA EL POZO PZ-63



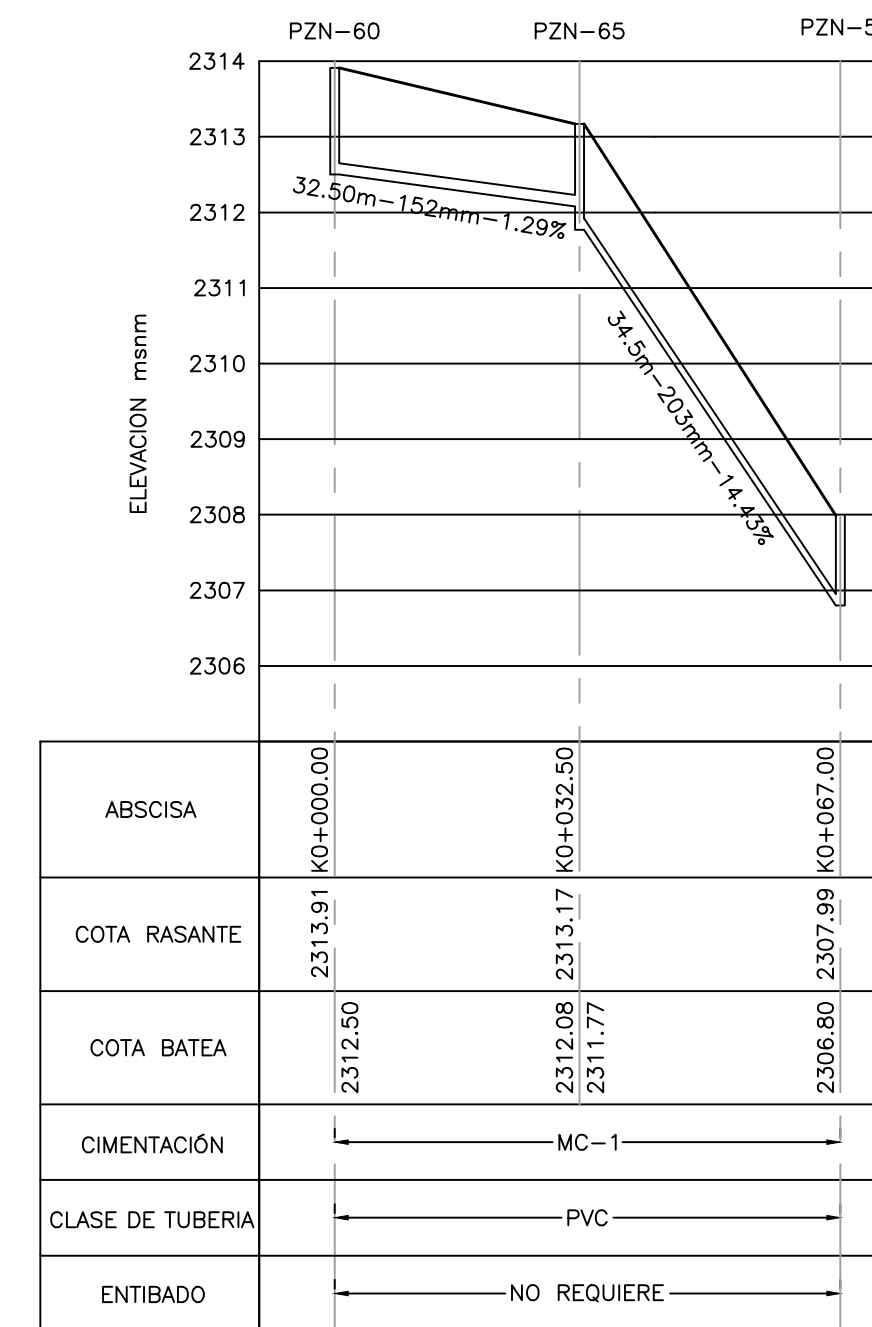
PERFIL LONGITUDINAL RED DE ALCANTARILLADO DESDE EL POZO PZN-138 HASTA EL POZO PZ-139



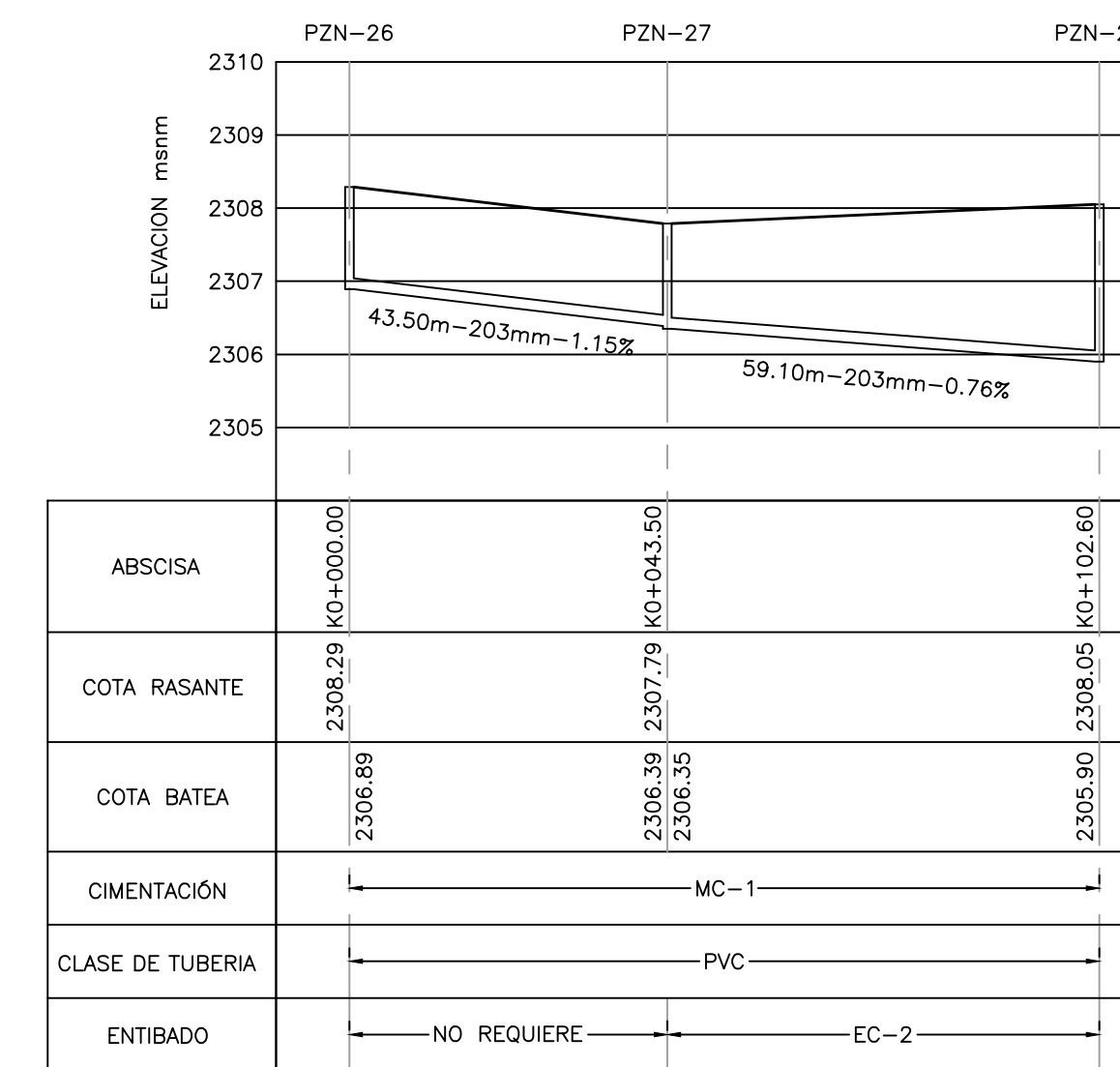
PERFIL LONGITUDINAL RED DE ALCANTARILLADO DESDE EL POZO PZN-15 HASTA EL POZO PZ-13



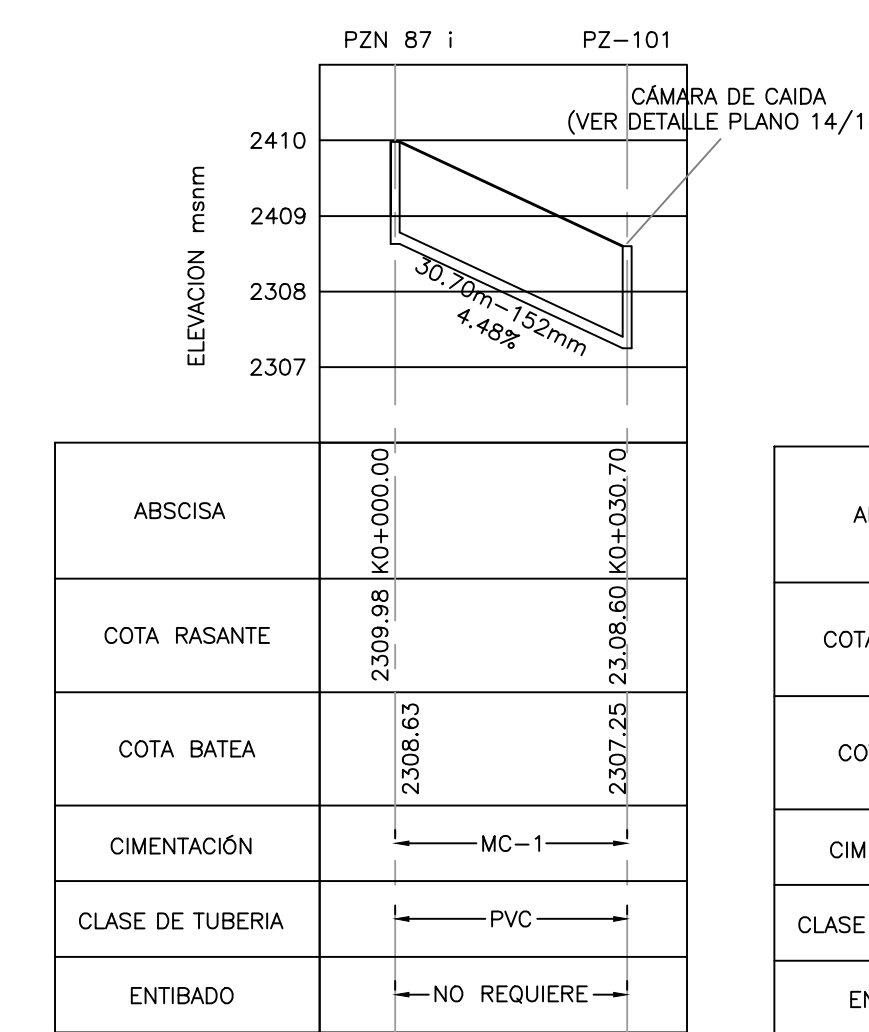
PERFIL LONGITUDINAL RED DE ALCANTARILLADO DESDE EL POZO PZN-37 HASTA EL POZO PZ-18



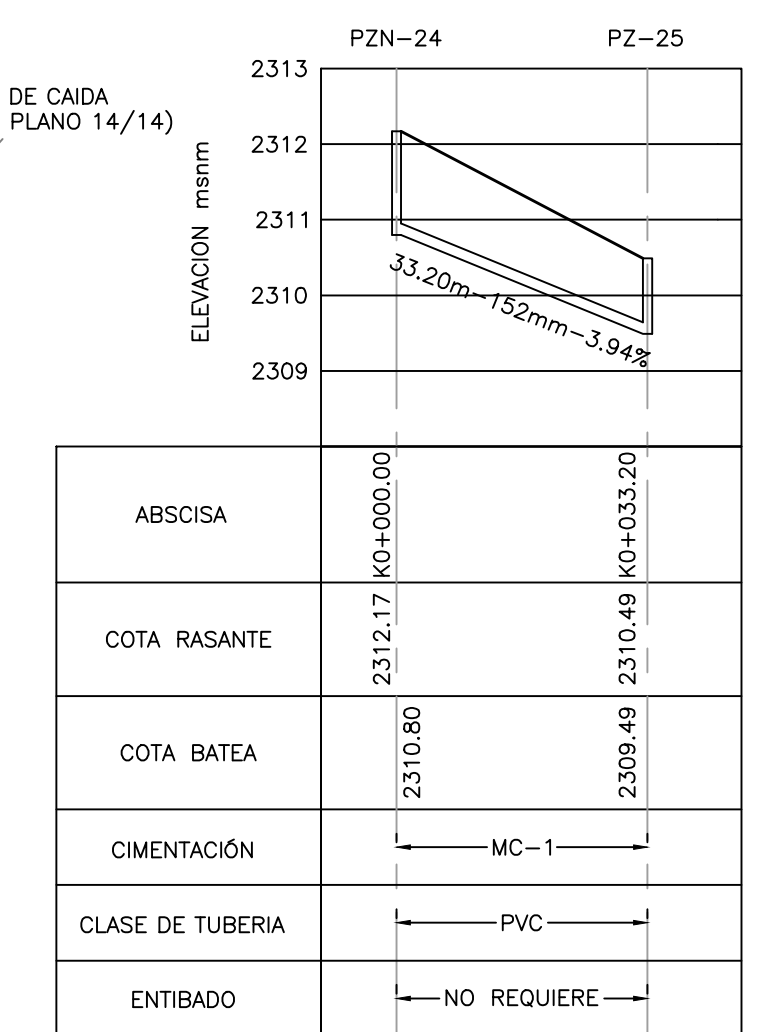
PERFIL LONGITUDINAL RED DE ALCANTARILLADO DESDE EL POZO PZN-60 HASTA EL POZO PZ-57




PERFIL LONGITUDINAL RED DE ALCANTARILLADO DESDE EL POZO PZN-26 HASTA EL POZO PZ-28



PERFIL LONGITUDINAL RED DE ALCANTARILLADO DESDE EL POZO PZN-87 i HASTA EL POZO PZ-101



PERFIL LONGITUDINAL RED DE ALCANTARILLADO DESDE EL POZO PZN-24 HASTA EL POZO PZ-25

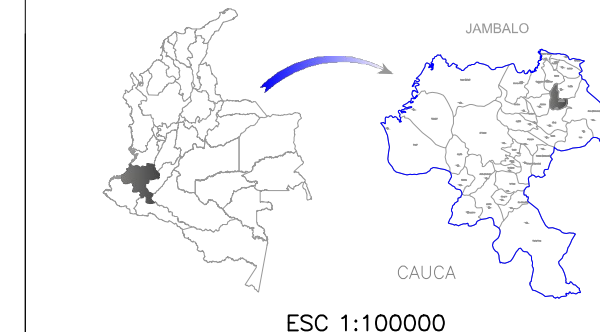


MUNICIPIO DE JAMBALÓ
DEPARTAMENTO DEL CAUCA
REPUBLICA DE COLOMBIA



Consultor:
FROM INGENIEROS S.A.S.
NIT 9006545161

LOCALIZACIÓN:



COORDENADAS
PUNTO DE AMARRE
SACI CAU
NORTE: 865064.032m
ESTE: 1062588.148m
COTA: 1027.506m
JAMBALÓ GPS 1
NORTE: 798915.942m
ESTE: 1063373.642m
COTA: 2345.117m
JAMBALÓ GPS 2
NORTE: 798848.686m
ESTE: 1063505.669m
COTA: 2330.367m

OBSERVACIONES		
FECHA	OBSERVACIÓN	FIRMA
16/01/2015	PROPUESTA DE OPTIMIZACIÓN REALIZADA A PARTIR DE LAS FONDAS Y PLANOS DE CATASTRO CONTENIDOS EN EL ESTUDIO REALIZADO POR EL CONSORCIO CCE (2011).	ING. FABER MONTAÑA DUQUE

PROYECTO:
CONSTRUCCIÓN DE OBRAS DE OPTIMIZACIÓN DEL SISTEMA DE ALCANTARILLADO DEL MUNICIPIO DE JAMBALÓ

ELABORADO POR:
FABER MONTAÑA DUQUE
INGENIERO SANITARIO - MP No. 76237213363VLL

INTERVENTORA:
JENNIFER DEL MAR MACÍAS CATUICHE
INGENIERA CIVIL - MP No.19202148579CAU

CONTIENE:
OPTIMIZACIÓN DE LA RED DE ALCANTARILLADO
PERFIL HIDRÁULICO DE ALCANTARILLADO - TRAMOS OPTIMIZADOS

ESCALA: H: 1:1000 V: 1:100

NOMBRE DEL ARCHIVO:
JAMALC_OPTALCPH04.dwg

DIBUJO:
GENSAR S.A.S

FECHA:
SEPTIEMBRE-2015

PLANO No.
13/14