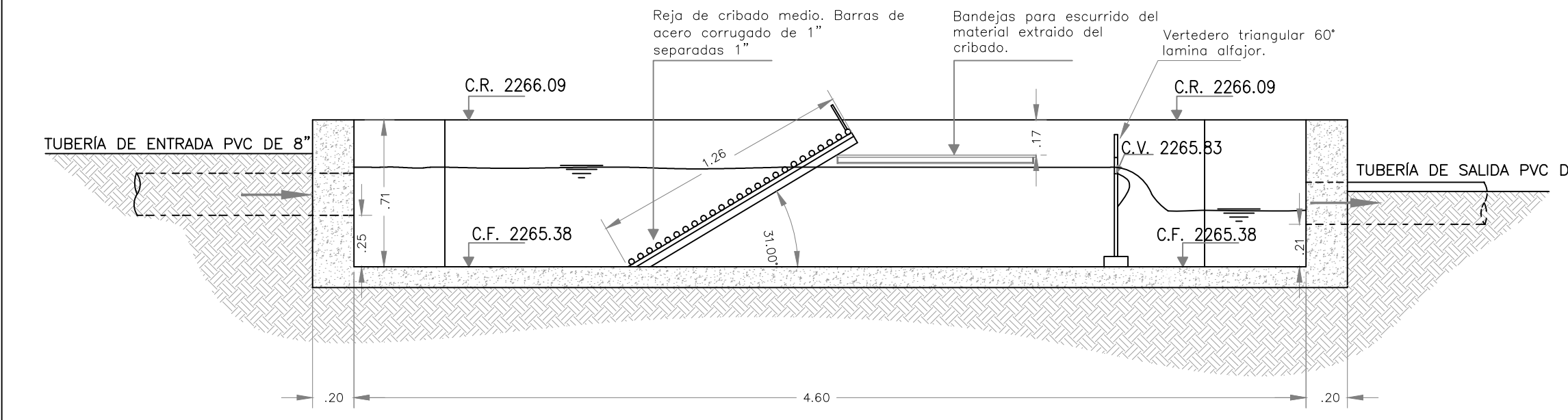
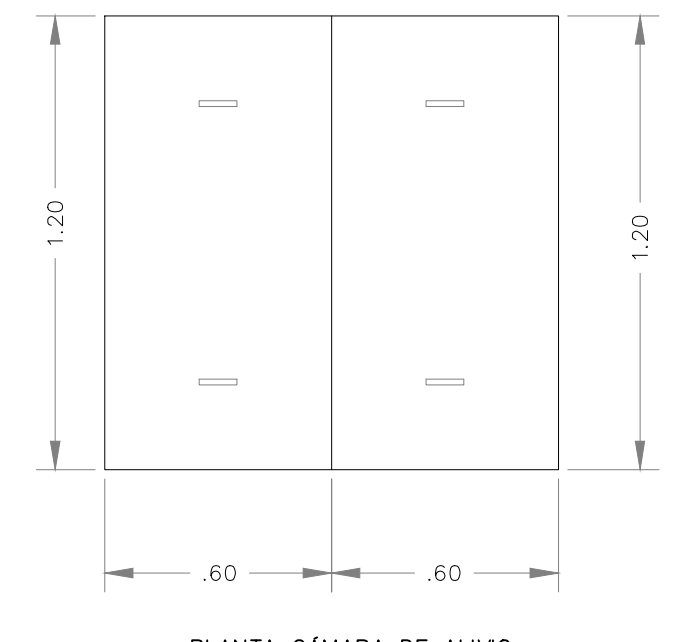


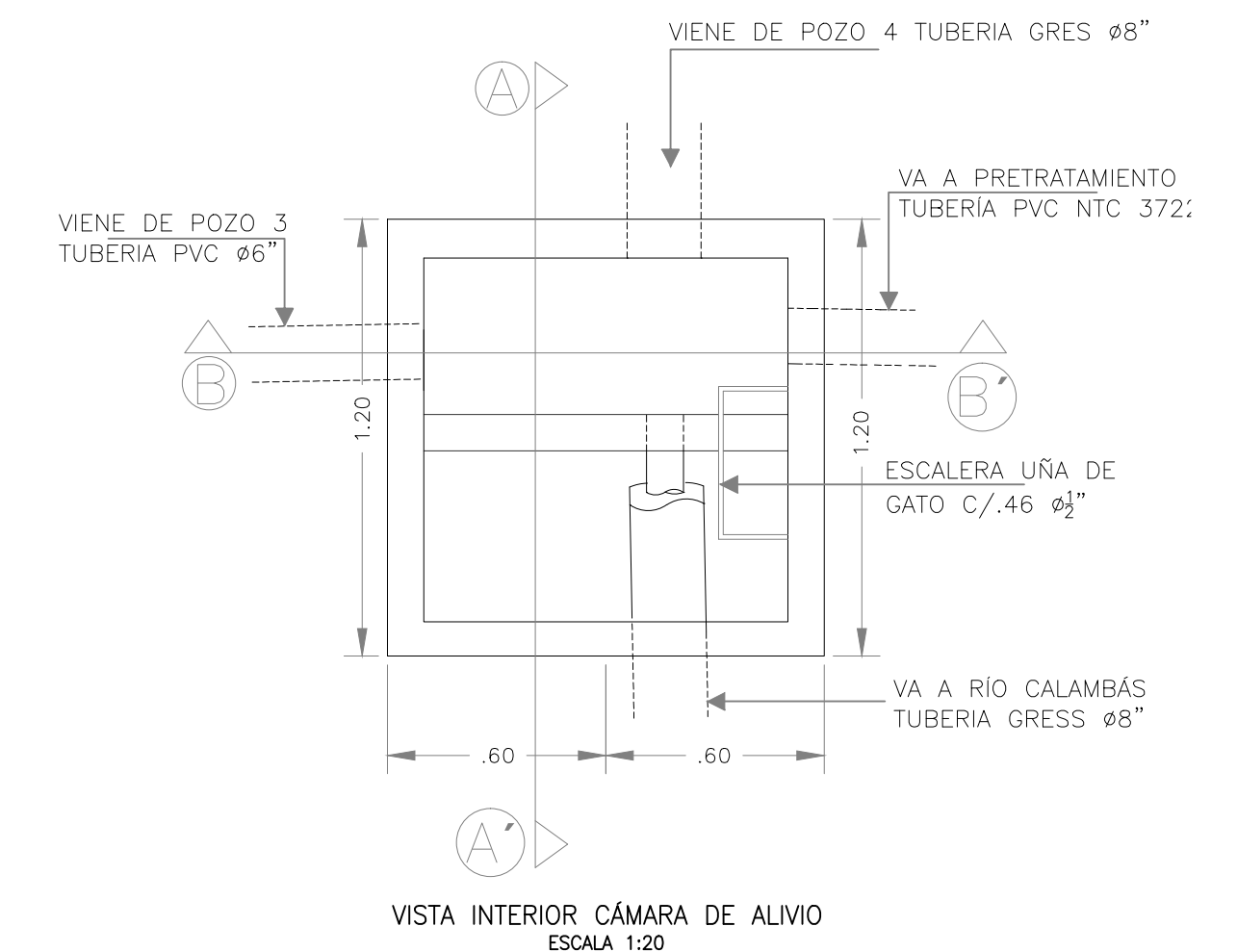
Levantamiento realizado por FROM INGENIEROS (2014)



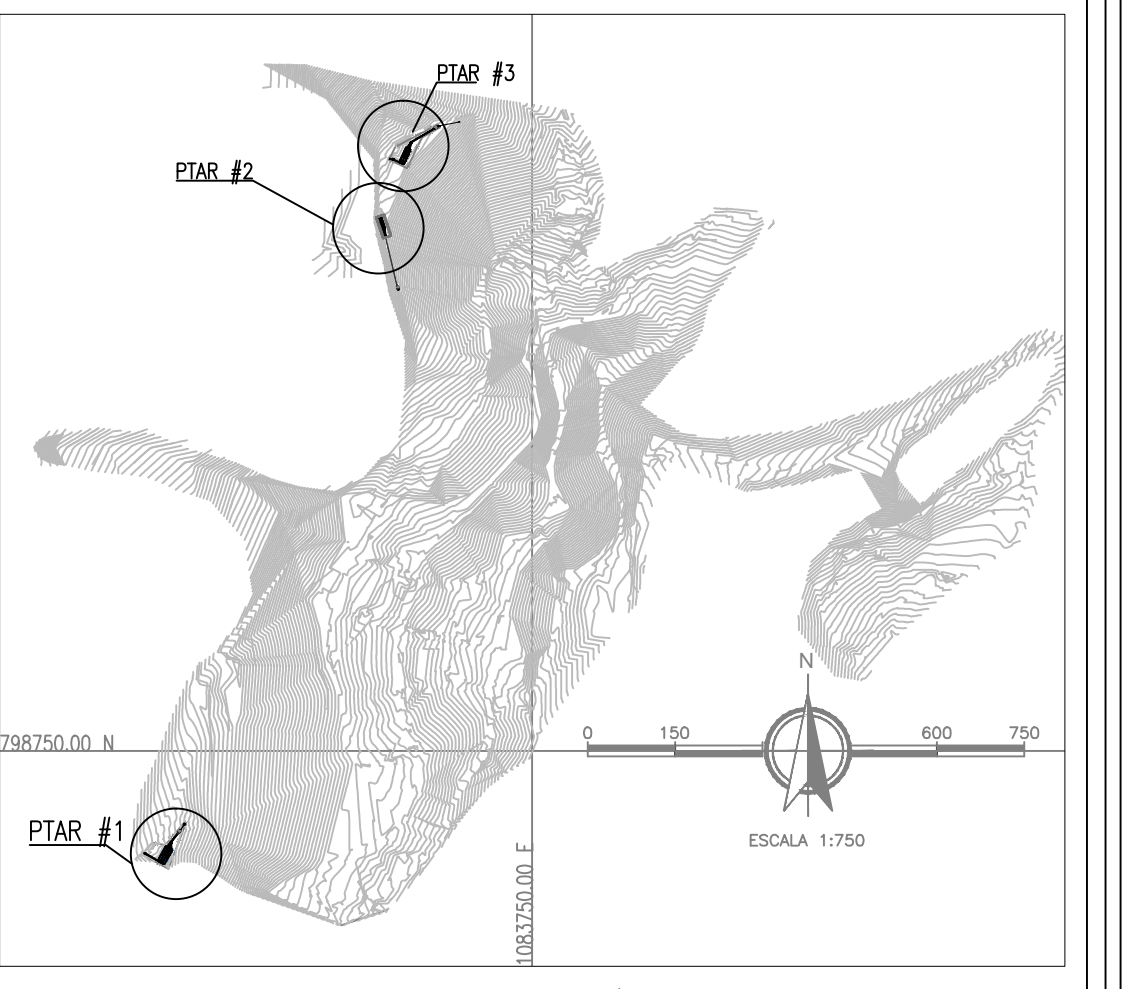
Levantamiento realizado por FROM INGENIEROS (2014)



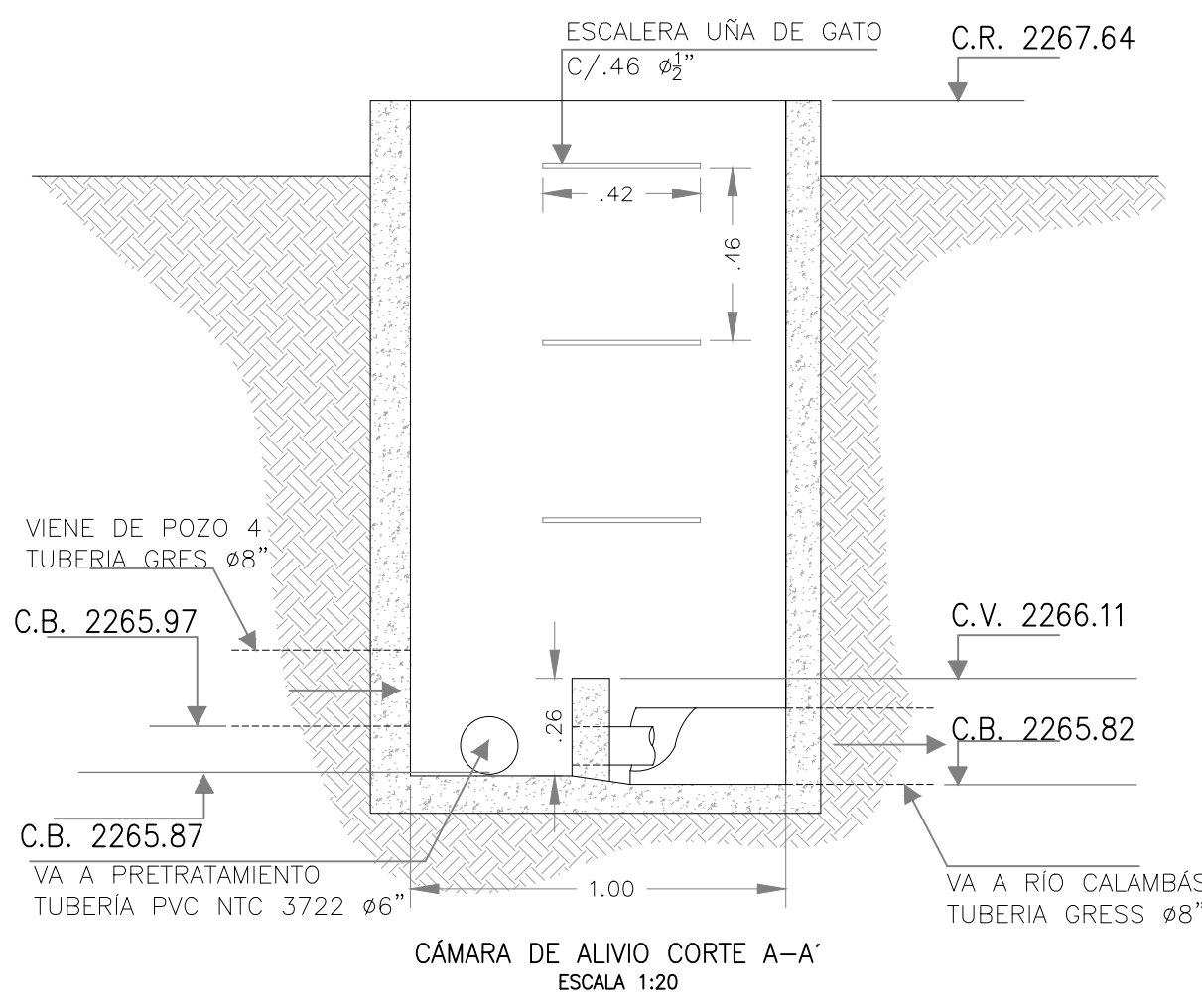
PLANTA CÁMARA DE ALIVIO ESCALA 1:20



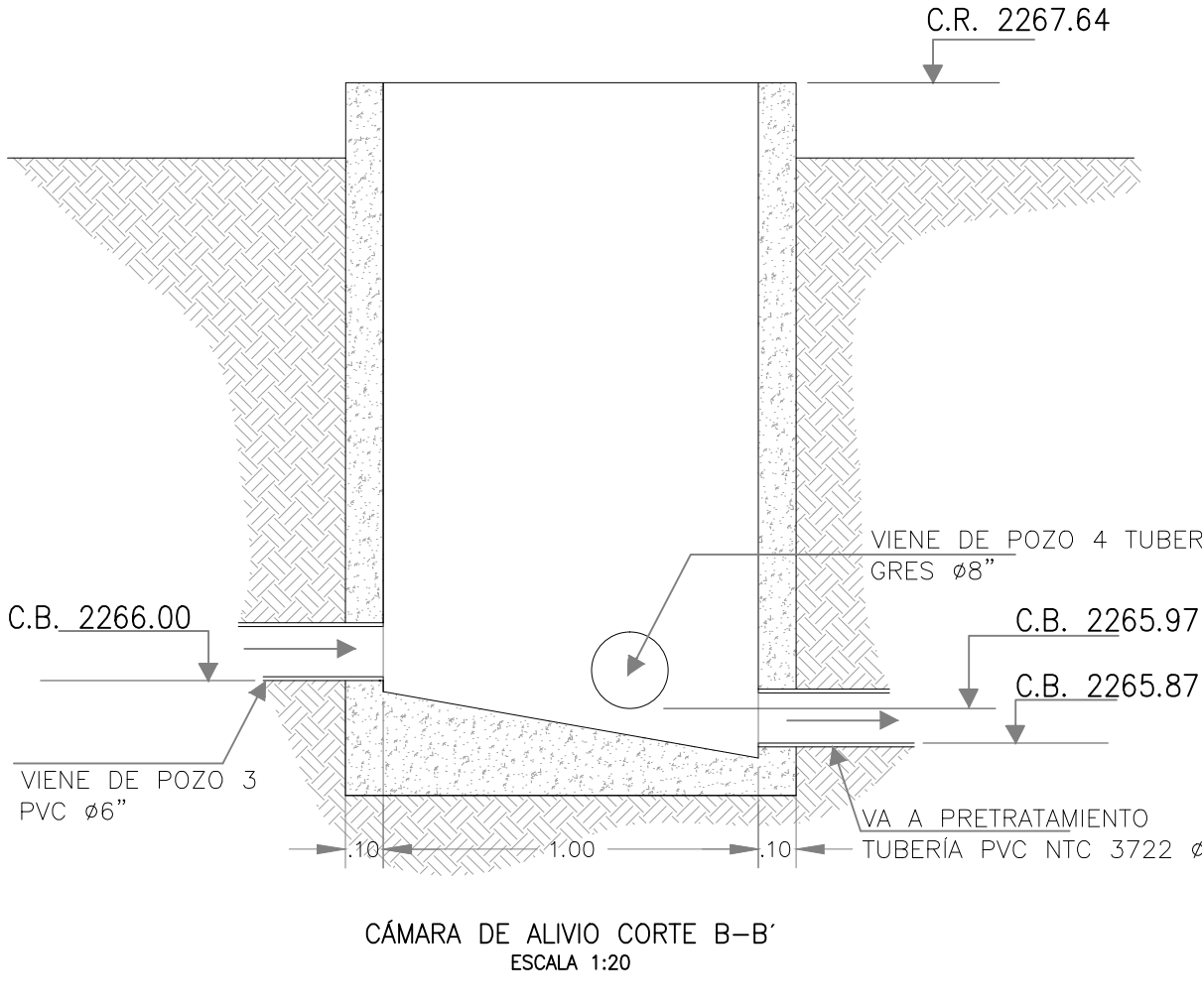
VISTA INTERIOR CÁMARA DE ALIVIO ESCALA 1:20



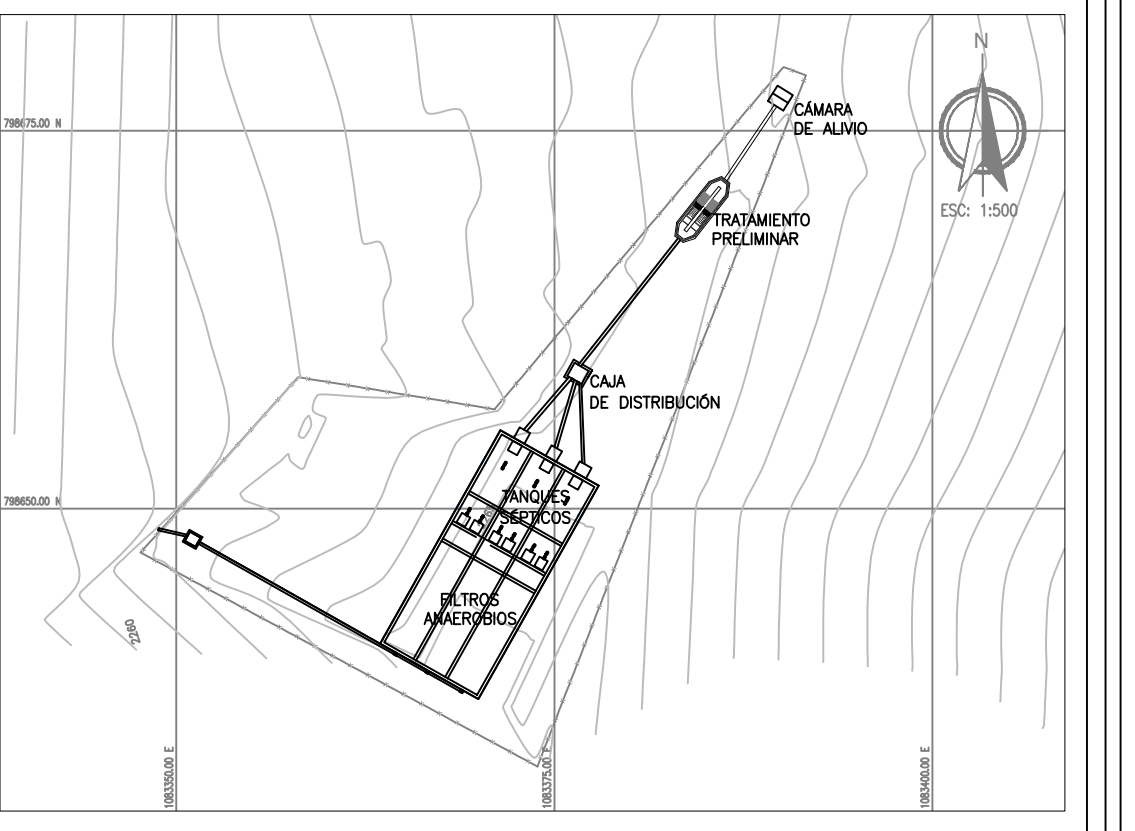
PLANO DE LOCALIZACIÓN GENERAL



CÁMARA DE ALIVIO CORTE A-A' ESCALA 1:20




CÁMARA DE ALIVIO CORTE B-B' ESCALA 1:20

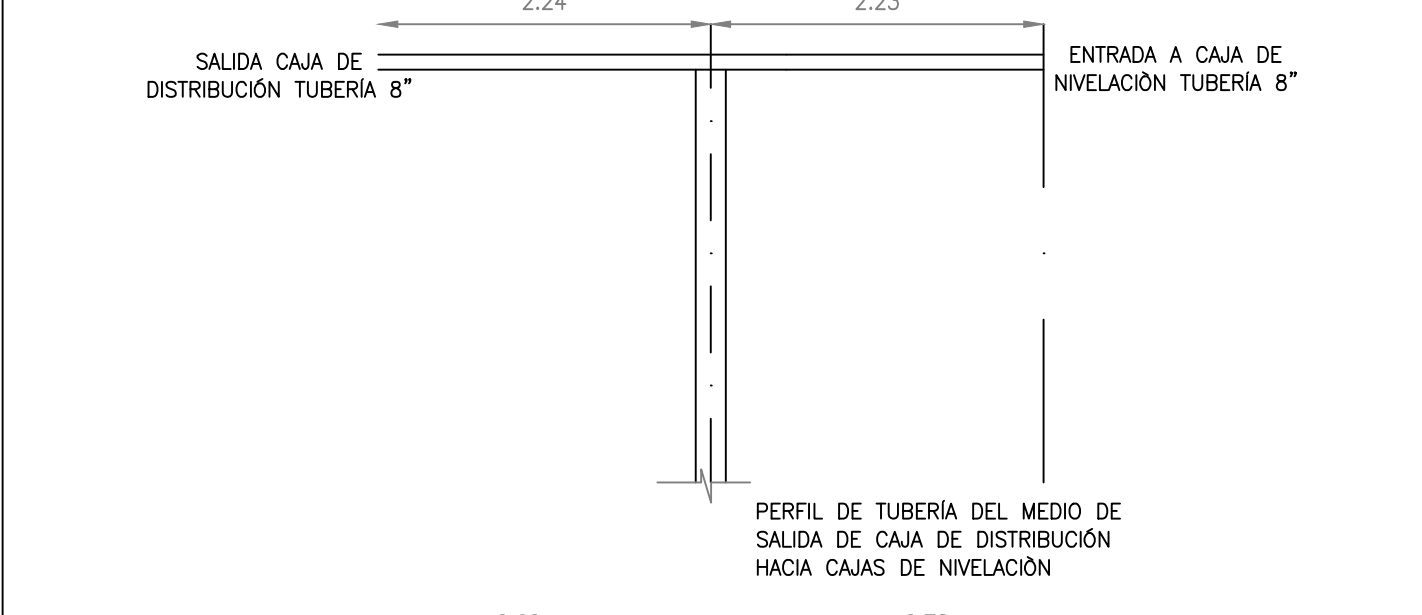


PLANTA GENERAL PTAR 1

NOTA: TODAS LAS DIMENSIONES VIENEN EXPRESADAS EN METROS EXCEPTO DONDE SE INDIQUEN UNIDADES DIFERENTES



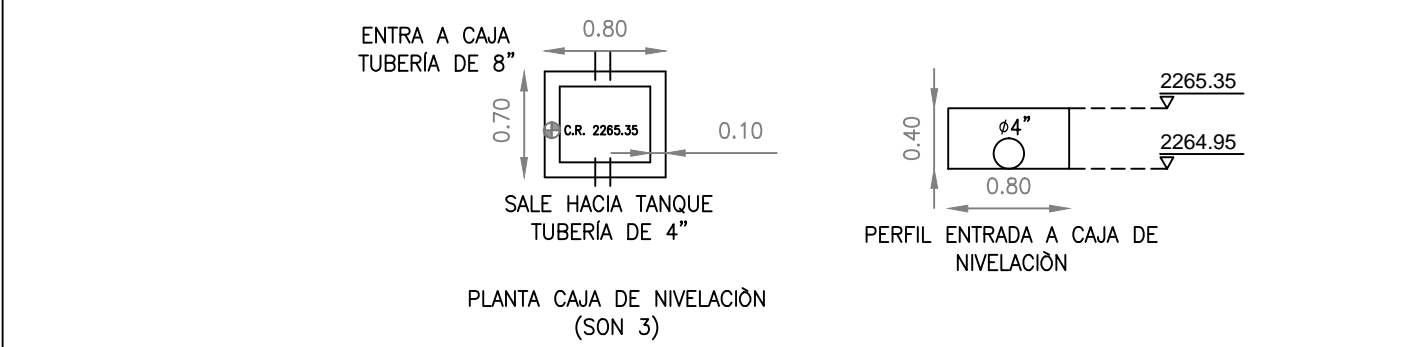
SECCIÓN COLUMNA 30cmx25cm



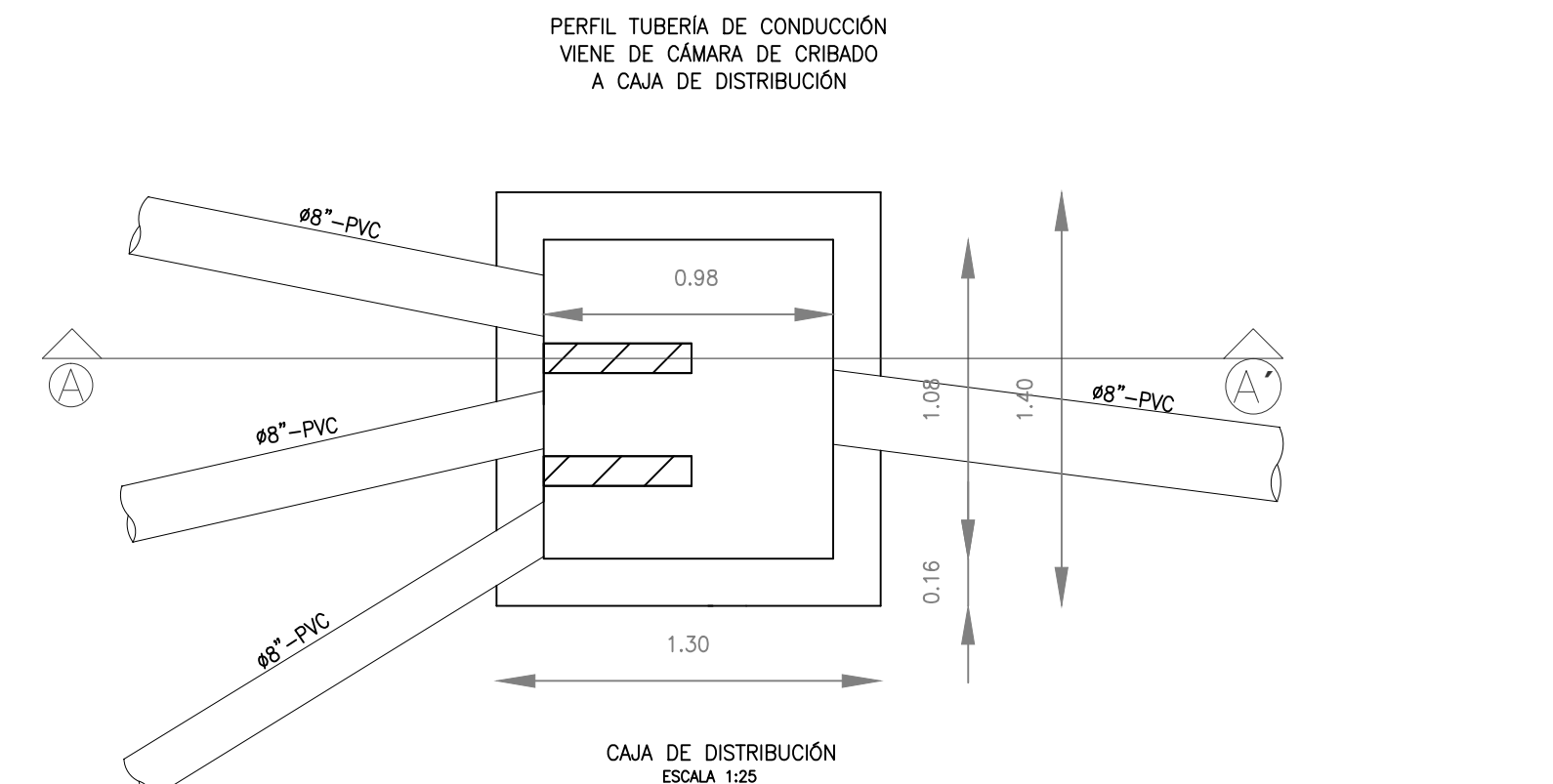
PERFIL DE TUBERÍA DERECHA DE SALIDA DE CAJA DE DISTRIBUCIÓN HACIA CAJAS DE NIVELACIÓN



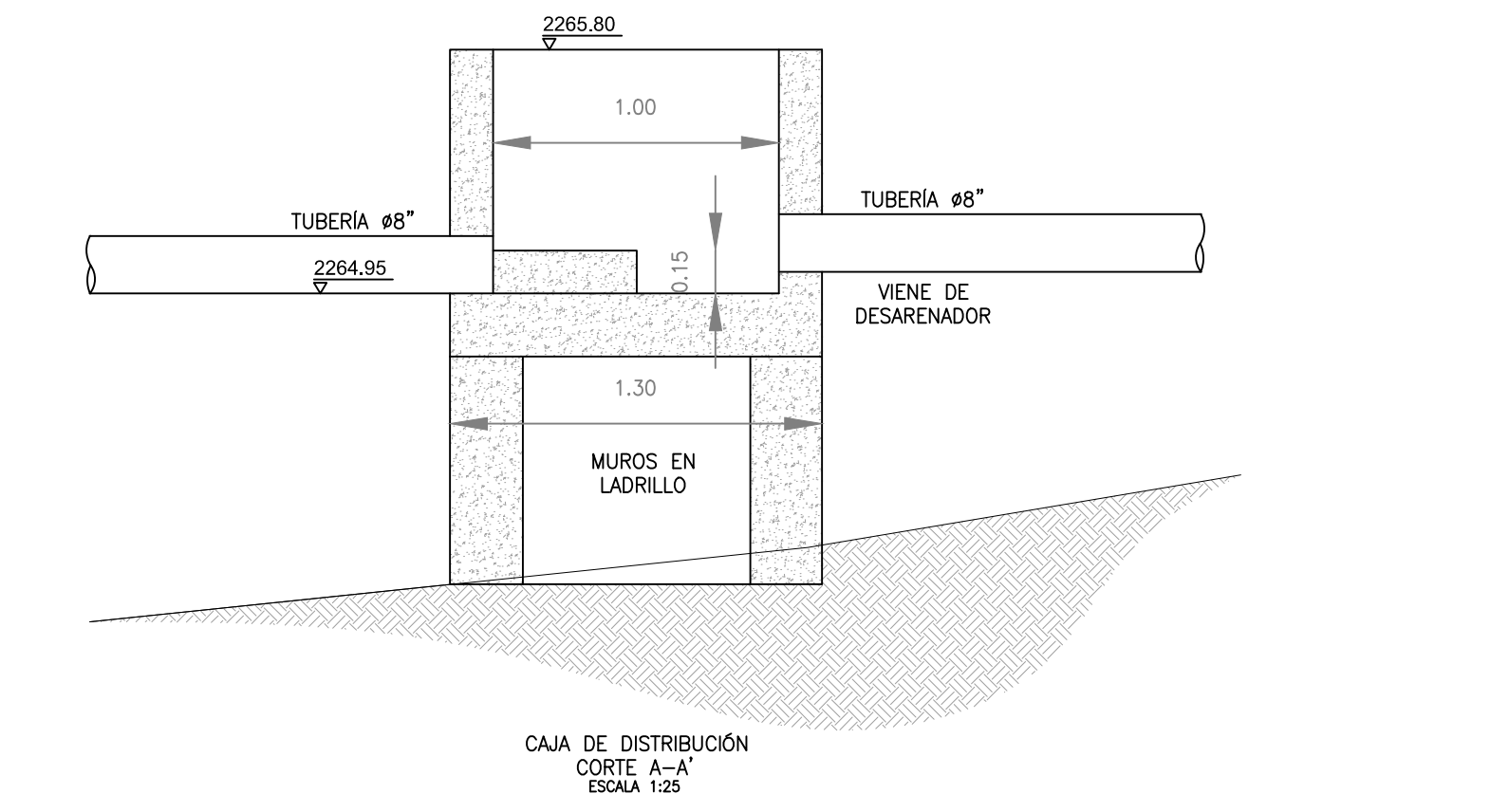
PERFIL DE TUBERÍA DEL MEDIO DE SALIDA DE CAJA DE DISTRIBUCIÓN HACIA CAJAS DE NIVELACIÓN



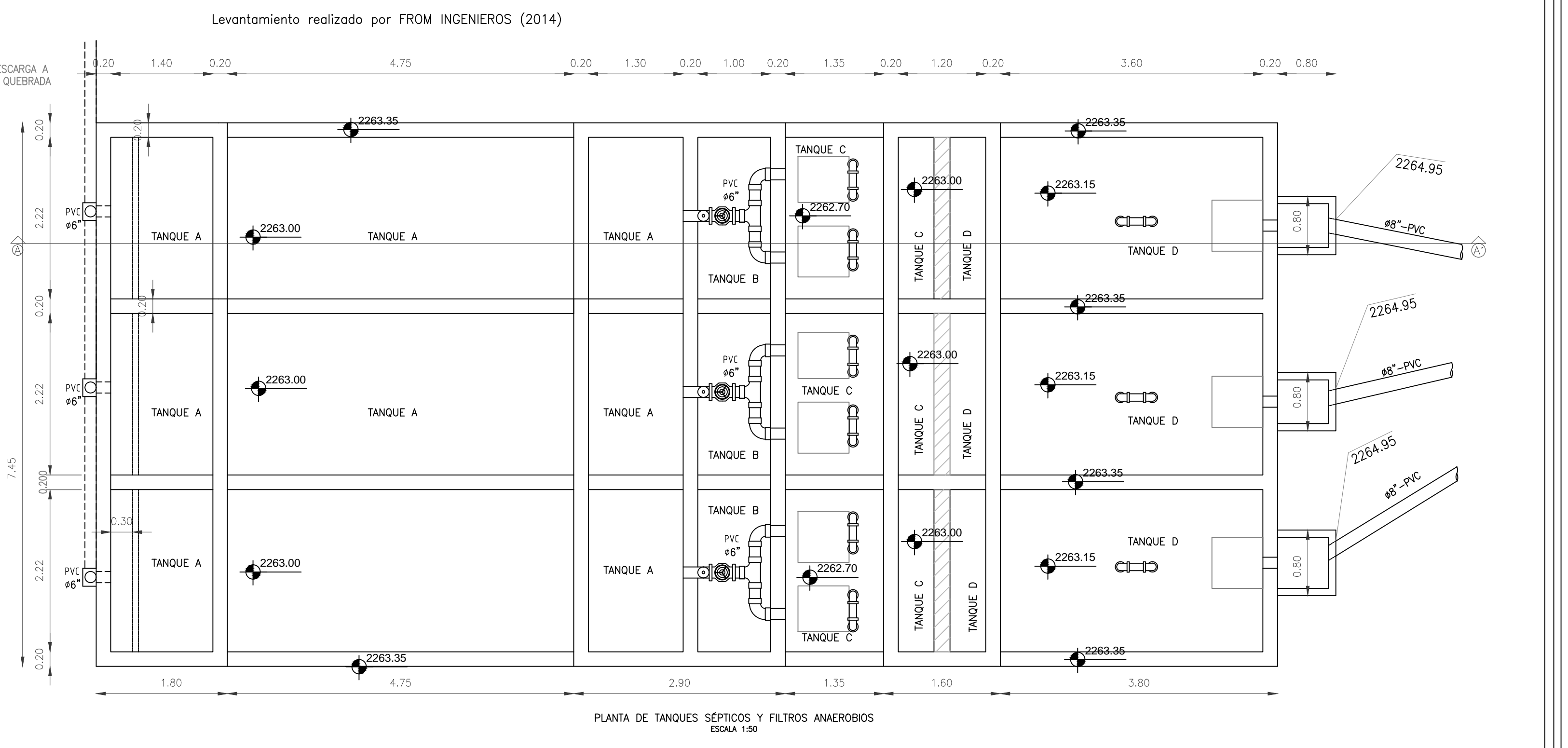
PERFIL DE TUBERÍA IZQUIERDA DE SALIDA DE CAJA DE DISTRIBUCIÓN HACIA CAJAS DE NIVELACIÓN



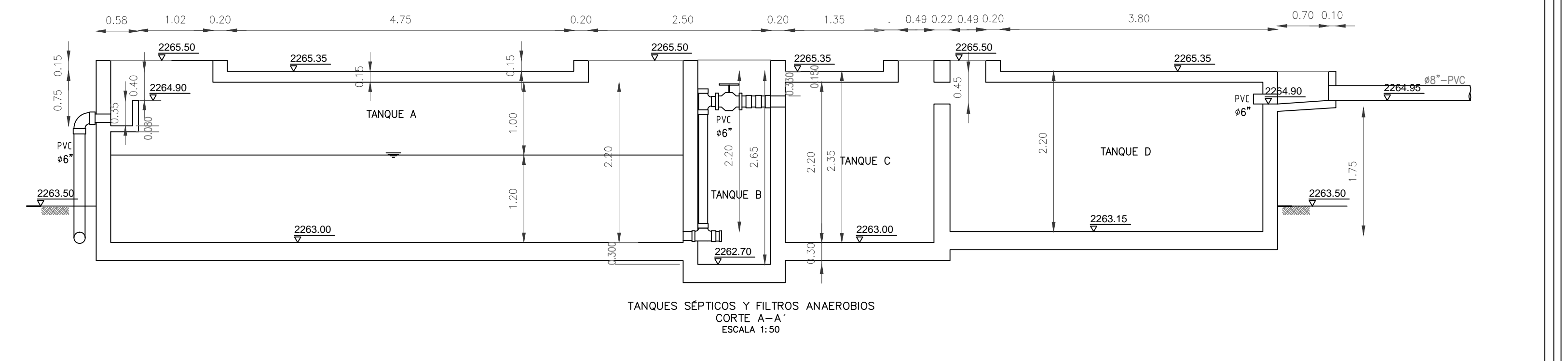
CAJA DE DISTRIBUCIÓN ESCALA 1:25



CAJA DE DISTRIBUCIÓN CORTE A-A' ESCALA 1:25



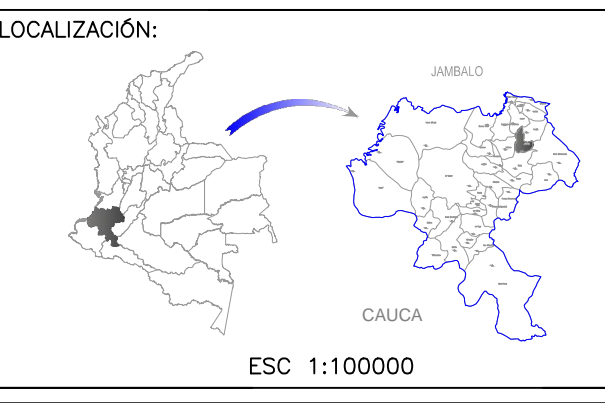
PLANTA DE TANQUES SÉPTICOS Y FILTROS ANAEROBIOS ESCALA 1:50



TANQUES SÉPTICOS Y FILTROS ANAEROBIOS CORTE A-A' ESCALA 1:50



FROM INGENIEROS
Consultoría y Construcción
Consultor:
FROM INGENIEROS S.A.S.
NIT 9006545161



COORDENADAS
PUNTO DE AMARRE
KAC, CAU
NORTE: 865664.033m
ESTE: 126559.148m
JAMBALÓ GPS
NORTE: 798815.942m
ESTE: 108737.642m
JAMBALÓ GPS 2
NORTE: 798814.686m
ESTE: 108900.609m
UTM 18QUC96

FECHA	OBSERVACIONES	FIRMA
05/01/2015	FROM INGENIEROS S.A.S REALIZÓ EL LEVANTAMIENTO DEL TRATAMIENTO PRELIMINAR Y DE LA CÁMARA DE ALIVIO, LAS DEMÁS ESTRUCTURAS FUERON LEVANTADAS POR EL CONSORCIO OCE EN EL AÑO 2011.	ING. FABER MONTAÑA DUQUE

PROYECTO:
CONSTRUCCIÓN DE OBRAS DE OPTIMIZACIÓN DEL SISTEMA DE ALCANTARILLADO DEL MUNICIPIO DE JAMBALÓ

ELABORADO POR:
FABER MONTAÑA DUQUE
INGENIERO SANITARIO - MP No. 76237213363VLL
INTERVENTORA:
JENNIFER DEL MAR MACÍAS CATUCHE
INGENIERA CIVIL - MP No.19202148579CAU

CONTIENE:
CATASTRO PLANTA DE TRATAMIENTO DE AGUAS RESIDUALES Y FILTROS PLANTA Y PERFIL PTAR-1
ESCALA: INDICADAS
NOMBRE DEL ARCHIVO: JAMALC_CATPTAR01.dwg

DIBUJO: GENSAR S.A.S
FECHA: SEPTIEMBRE-2015
PLANO No. 2/11