

EMPRESA:

 avanzadas soluciones e acueducto
 y alcantarillado s. a e s. p.
Gerencia Técnica
 Área de proyectos

PROYECTO:
**SISTEMA DE RESPALDO DEL
 ACUEDUCTO MUNICIPIO DE
 RIOHACHA**

LOCALIZACION:
CALLE 70 COMUNA 10

CONTIENE:
**PLANO PLANTA PERFIL
 POZOS COMUNA 10**

RUTA DIGITAL:
REPOSICION DEL PROYECTO DE RESPALDO DEL ACUEDUCTO SISTEMA
 RESPALDO ACUEDUCTO SISTEMA RESPALDO COMUNA 10 CON SERVIDOR
 INFORMACIONAL Y TOPOGRAFIA EN ENTORNOS COMUNA 10

LAYOUT:
P4-14-AC-RO

ESCALA: **1:20.000** FECHA: **19/08/2014**

TIPO DE PLANO: **AC** PLANO: **4-6**

APROBÓ ING.:
FELIPE GOMEZ ALZATE
 MATRICULA No.:
2520-2173026CND
 FIRMA:

APROBÓ ING.:
MARLON BRUGES FREYLE
 MATRICULA No.:
08202149420ATL
 FIRMA:

DISEÑO ING.:
ALVARO REALES HERNÁNDEZ
 MATRICULA No.:
0823611967SATL
 FIRMA:

DIGITALIZO:
ARLES BONILLA MENDOZA




LEVANT. TOPOGRÁFICO: **ARLES MIGUEL BONILLA
 M.P.-01-13393** CARTERA No.: **15/08/14**


ESCALA DE PLOTEO: **1000 - 20.000** TAMAÑO DE PAPEL: **690 x 958**

OBSERVACIONES:
 Este plano ha sido desarrollado por medio
 digitales electrónicos y tanto su diseño
 como su dibujo, tiene derechos reservados
 de autor. No se permite su reproducción
 total o parcial ni su uso en ningún aspecto.

IMPRESO POR:
 FECHA DE IMPRESION:
 FECHA DE GUARDADO:

CONTROL DE CAMBIOS	
No.	Fecha (Modif) / Resumen de Cambios

CONVENCIONES	
Terreno Natural	
Tubería	
Cota Piezométrica	



LINEA IMPULSION POZO COMUNA 10
 ESCALA HORIZONTAL 1 : 100
 ESCALA VERTICAL 1 : 50