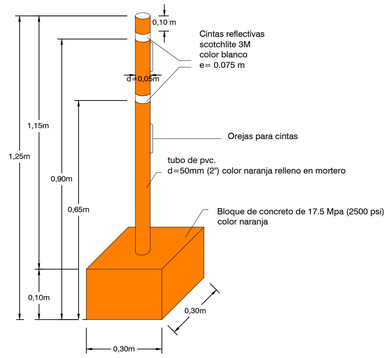

SOPORTE PARA CINTA DEMARCADORA
BASE RECTANGULAR

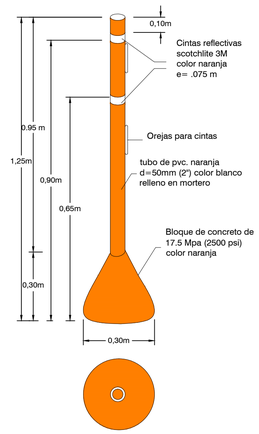

SOPORTE PARA CINTA DEMARCADORA
BASE TRONCOCONICA

ESQUEMA No.1

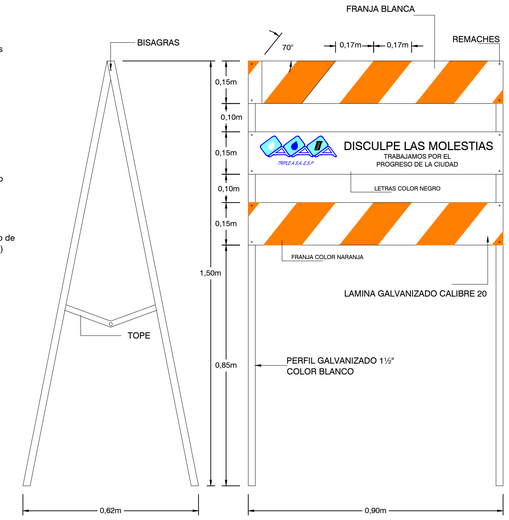

VALLA MÓVIL TIPO 1 - PLEGABLE
VISTA FRONTAL Y LATERAL

ESQUEMA No.4

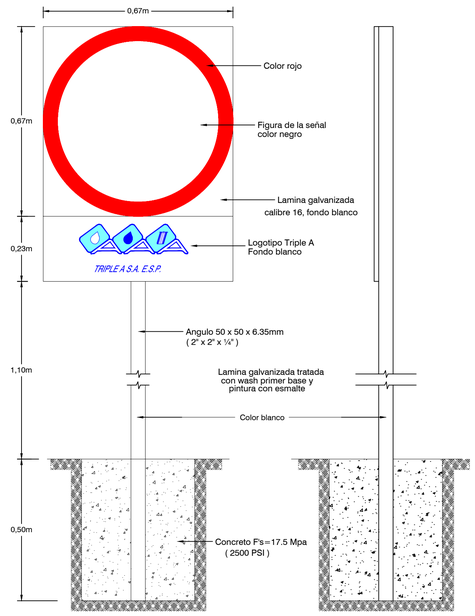

AVISO PREVENTITIVO FIJO

ESQUEMA No.8

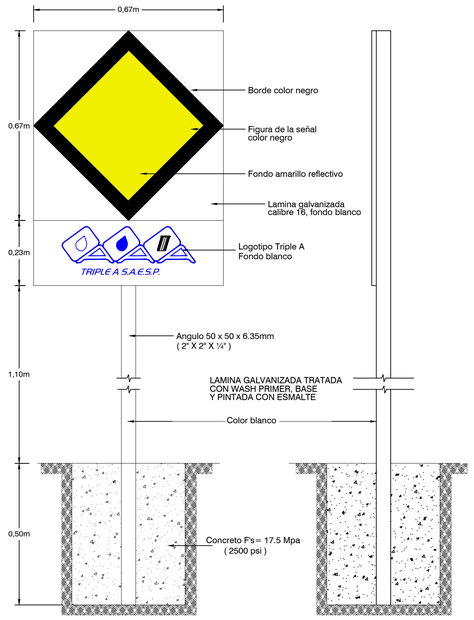

AVISO PREVENTIVO FIJO

ESQUEMA No.9

SEÑALES PREVENTIVAS FIJAS		
SEÑALES	NUMERO	DESCRIPCION
	SP - 09	CURVA Y CONTRACURVA PRONUNCIADAS (DER. - IZQ.)
	SP - 10	CURVA Y CONTRACURVA PRONUNCIADAS (IZQ. - DER.)
	SP - 30	REDUCCION DE CALZADA IZQUIERDA
	SP - 31	REDUCCION DE CALZADA DERECHA
	SP - 40	FLECHA DIRECCIONAL
PELIGRO	SP - 60	PELIGRO NO ESPECIFICADO
	SPO - 01	TRABAJOS EN LA VIA
	SPO - 02	MAQUINARIA EN LA VIA
	SPO - 03	BANDERERO

SEÑALES PREVENTIVAS FIJAS

ESQUEMA No.10

SEÑALES REGLAMENTARIAS FIJAS		
SEÑALES	NUMERO	DESCRIPCION
PARE	SR - 01	PARE
NO PASE	SR - 04	NO PASE
	SR - 26	PROHIBIDO ADELANTAR

SEÑALES REGLAMENTARIA FIJAS

ESQUEMA No.12

SEÑALES INFORMATIVAS FIJAS		
SEÑALES	NUMERO	DESCRIPCION
OBRA EN LA VIA A 100 m	SIO - 01	APROXIMACION A OBRA EN LA VIA
INICIO DE OBRA	SIO - 02	INFORMACION DE INICIO DE OBRA
FIN DE OBRA	SIO - 03	INFORMACION DE FIN DE OBRA
CARRIL IZQUIERDO CERRADO	SIO - 04	CARRIL CERRADO (DERECHO-CENTRO-IZQUIERDO)
DESVIO A 100 m	SIO - 05	DESVIO
	SI - 05C	DESCRIPCION DE GIROS

SEÑALES INFORMATIVAS FIJAS

ESQUEMA No.13

SEÑALES REGLAMENTARIAS FIJAS		
SEÑALES	NUMERO	DESCRIPCION
CERRADO	SRO - 01	VIA CERRADA
DESVIO	SRO - 02	DESVIO
UNO A UNO	SRO - 03	UNO A UNO
	SR - 11	DOBLE VIA
60	SR - 30	VELOCIDAD MAXIMA
PARE	SR - 01	PARE
NO PASE	SR - 04	NO PASE
	SR - 26	PROHIBIDO ADELANTAR

SEÑALES REGLAMENTARIA FIJAS

ESQUEMA No.11

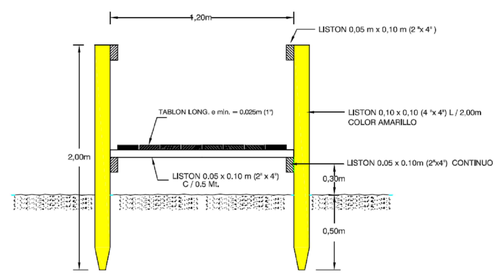

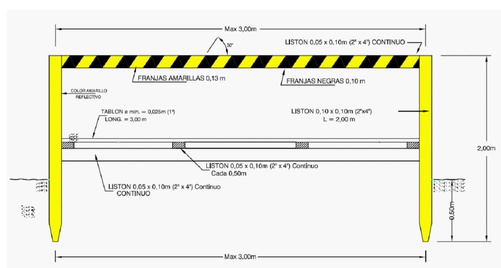

PASO PEATONAL

ESQUEMA No.29

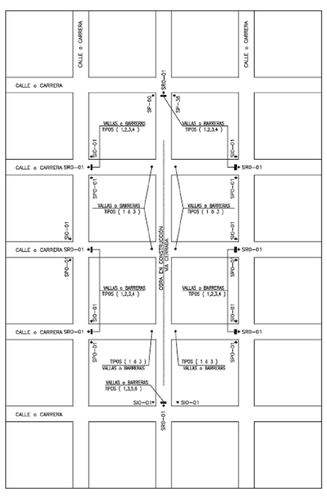

SEÑALIZACION EN LA VIA DENTRO DE LA CIUDAD

ESQUEMA No.14

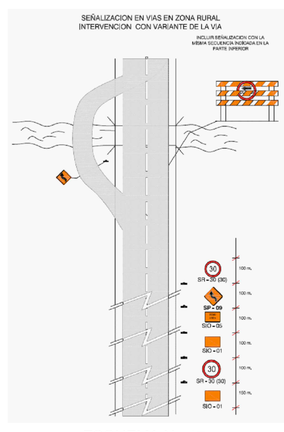

ESQUEMA No.17

SEÑALIZACION EN VIAS EN ZONA RURAL
INTERVENCION DENTRO DE LA VIA

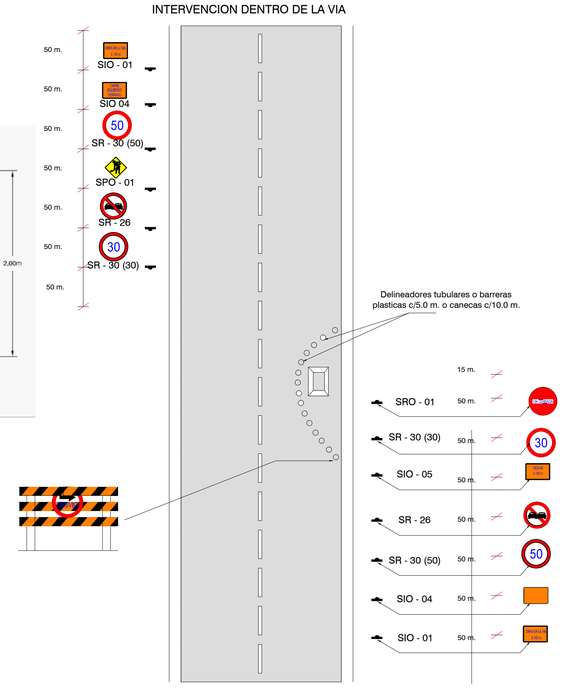

SEÑALIZACION EN VIAS EN ZONA RURAL

ESQUEMA No.15

SEÑALIZACION EN VIAS EN ZONA RURAL
INTERVENCION A LADO Y LADO DE LA VIA

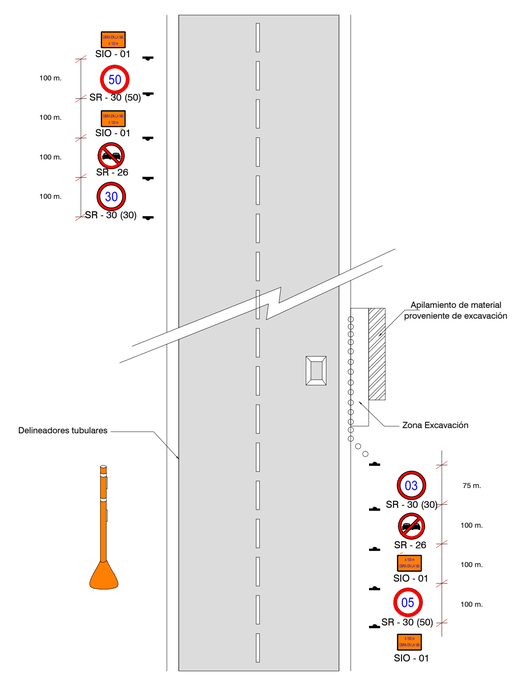

SEÑALIZACION EN VIAS EN ZONA RURAL
INTERVENCION LADO Y LADO DE LA VIA

ESQUEMA No.16

EMPRESA:
Triple A S.A. E.S.P.
GERENCIA DE PLANEACION

PROYECTO:
INSTALACION TANQUE CUPINO CON TUBERIAS DE LLENADO Y DISTRIBUCION EN EL MUNICIPIO DE PUERTO COLOMBIA

DEPARTAMENTO DEL ATLANTICO

CONTIENE :
ESQUEMA DE SEÑALIZACION Y SEGURIDAD EN LA OBRA

LOCALIZACION :
MUNICIPIO DE PUERTO COLOMBIA

RUTA DIGITAL: \\AUGIBRN\Dir_Diseños\Diseños\Planos
PI6-0071-AC-03-EQ-01-RO.dwg

LAYOUT : ESQUEMA

ESCALA : INDICADAS
FECHA : 11/07/2016

TIPO DE PLANO: EQ
PLANO : 01/01

APROBO ING : LUIS AYCARDI DONADO
MATRICULA N° : 0820238083 ATL.
FIRMA :

REVISO ING : JUAN PABLO AGUAS
MATRICULA N° : 05237-175326 ANT
FIRMA :

DISEÑO ING : JOHN DIAZ P.
MATRICULA N° : 25202096695 CUND
FIRMA :

DIGITALIZO : SANDRA MARTINEZ MUÑOZ

TOPOGRAFO :
MATRICULA N° :
FIRMA :

ARCHIVO DIGITAL : CARTERA N°

ESCALA DE PLOTEO : 1000 - 1000
TAMAÑO DE PAPEL : 666 x 910mm

OBSERVACION :
Este plano ha sido desarrollado por medios electronicos y tanto su diseño como su dibujo, tienen derechos reservados de autor.
No se permite su reproduccion total o parcial

IMPRESO POR : SMARTINEZM
FECHA DE IMPRESION : 06.12.2016
FECHA DE GUARDADO : 6 diciembre 2016

MODIFICACION N°:
FECHA MOD. | MODIFICO ING.
RESUMEN DE CAMBIOS

MODIFICACION N°:
FECHA MOD. | MODIFICO ING.
RESUMEN DE CAMBIOS

MODIFICACION N°:
FECHA MOD. | MODIFICO ING.
RESUMEN DE CAMBIOS

MODIFICACION N°:
FECHA MOD. | MODIFICO ING.
RESUMEN DE CAMBIOS

MODIFICACION N°:
FECHA MOD. | MODIFICO ING.
RESUMEN DE CAMBIOS