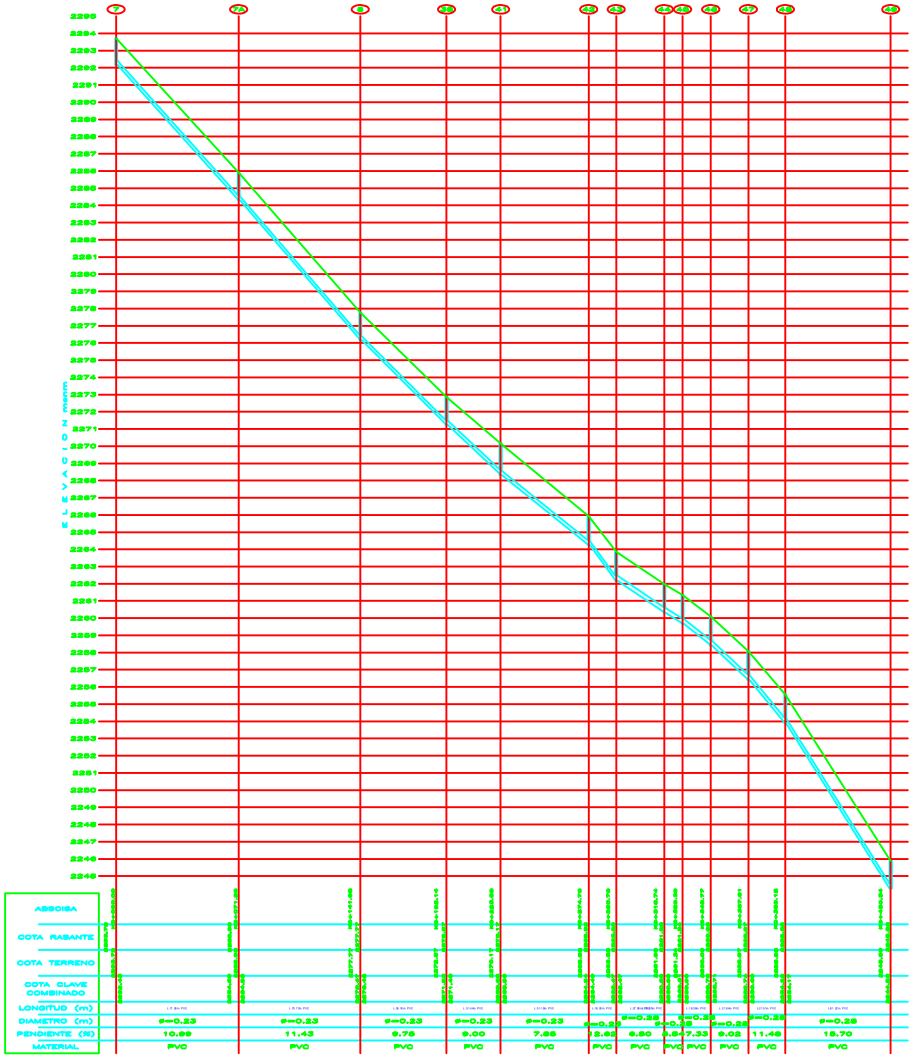

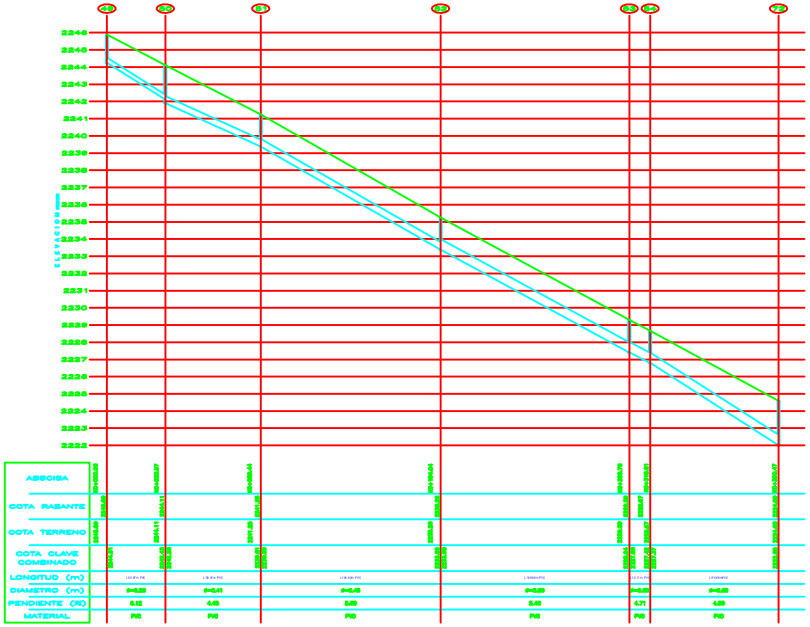

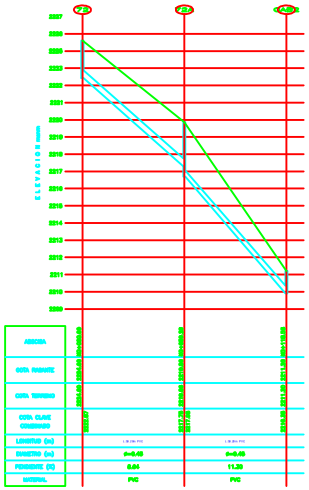

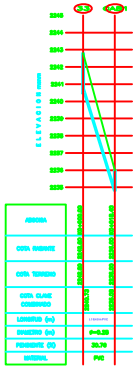

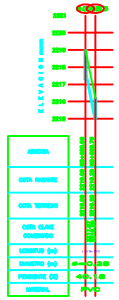

Gobernación de Nariño

PAP-PDA

ALCALDIA MUNICIPAL
CABECERA MUNICIPAL
MUNICIPIO TABLON DE GOMEZ

HERNAN ARTURO MELENDEZ
ALCALDE MUNICIPAL

HEBER E. YEPEZ V.
CONTRATISTA
INGENIERO CIVIL
Matricula Profesional No. 52202-(NS)77 NARIÑO

CORREGIMIENTO LAS MESAS
MUNICIPIO TABLON DE GOMEZ
DEPARTAMENTO DE NARIÑO

CONTIENE:

PERFILES HIDRAULICOS

CONVENCIONES

Cota Rasante	
Cota Clave de salida	
Cota clave entrada	
Tubería de alcantarillado sanitario	
Curvas	
Canal de aguas lluvias	
Pozo de acceso	
Pozos proyectados	
Vía existente	
Vía por construir	
Parqueadero - construcciones	

LOCALIZACIÓN

TOPOGRAFÍA:

Topógrafo: WILMER ARAUJO
Matrícula Profesional: 01 – 11841 C.P.M.T.

DIBUJO:

Dibujo: JOHANA CORDOBA
cel: 3137818080

PUNTOS DE CONTROL TOPOGRÁFICO			
PTO	NORTE (M)	ESTE (M)	ELEVACIÓN
GPS 1	654954.657	1006373.182	2228.459
GPS 2	654989.860	1006172.826	2213.892

SUPERVISOR:

EULER MARTINEZ GARCIA
GESTOR PLAN DEPARTAMENTAL DE AGUAS DE NARIÑO:

ESCALA: 1:__1000

FECHA: MAYO/2016

ARCHIVO: PERFILES LAS MESAS

PLANO No: 6 DE 10