



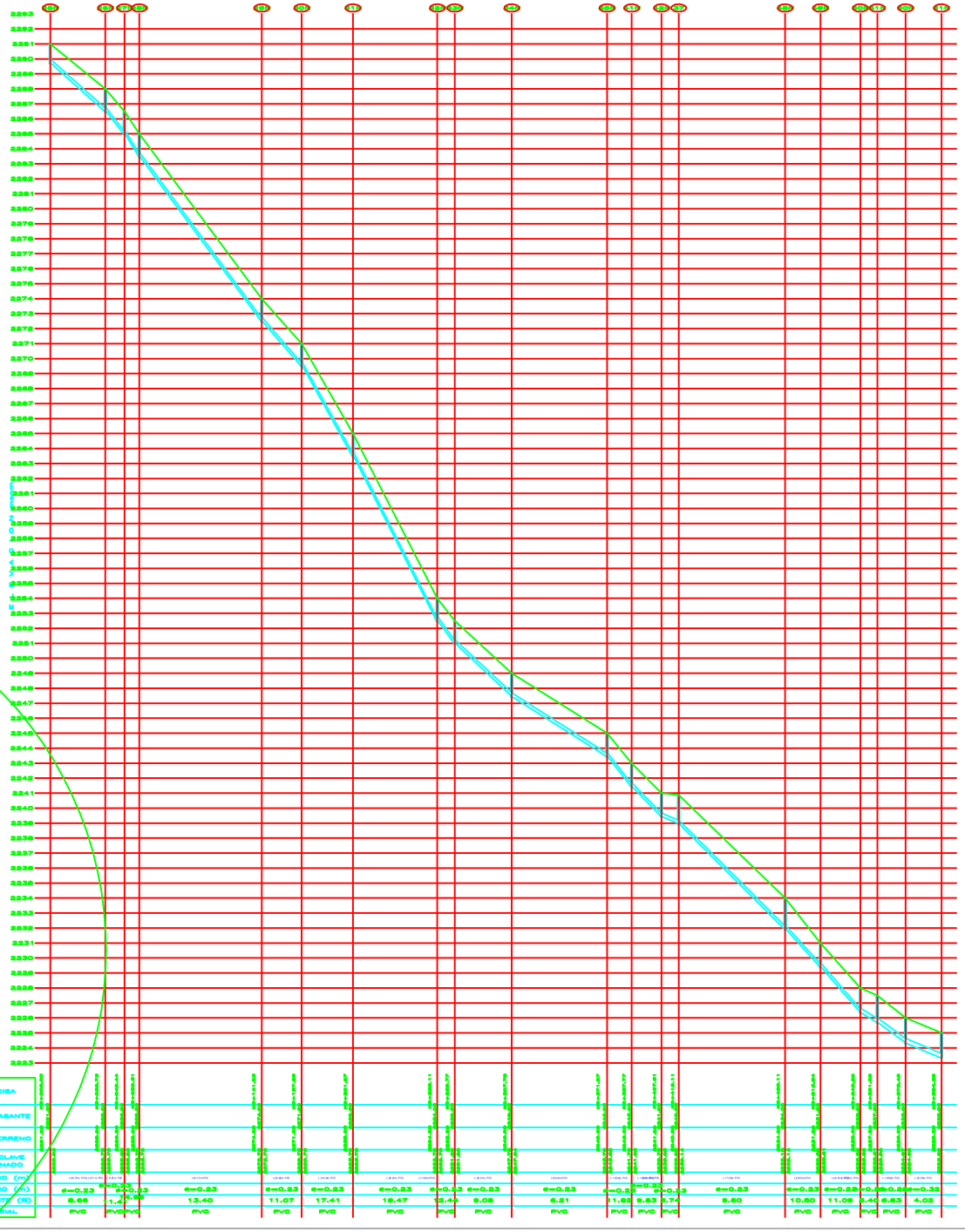

Gobernación de Nariño

PAP-PDA

ALCALDIA MUNICIPAL
CABECERA MUNICIPAL
MUNICIPIO TABLON DE GOMEZ

HERNAN ARTURO MELENDEZ
ALCALDE MUNICIPAL

HEBER E. VEPEZ V.
CONTRATISTA
INGENIERO CIVIL
Matricula Profesional No. 5-20-25347-27 NARIÑO

CORREGIMIENTO LAS MESAS
MUNICIPIO TABLON DE GOMEZ
DEPARTAMENTO DE NARIÑO

CONTIENE:

PERFILES HIDRAULICOS

CONVENCIONES

Cota Rasante	
Cota Clave salida	
Cota clave entrada	
Tubería de alcantarillado existente	
Sondeo	
Sondeo aguas lluvias	
Pozo de vertido	
Pozos geotécnicos	
Vía existente	
Vía proyectada	
Parámetro - cuadrícula	

LOCALIZACIÓN

TOPOGRAFÍA:

Topógrafo: WILMER ARAUJO
Matrícula Profesional: 01 – 11641 C.P.N.T.

DIBUJO:

Dibujo: JOHANA CORDOBA
cel: 3127616049

PUNTOS DE CONTROL TOPOGRÁFICO

PTO	NORTE (M)	ESTE (M)	ELEVACIÓ
GPS 1	654954.657	1006373.182	2226.459
GPS 2	654989.860	1006172.826	2213.892

SUPERVISOR:

EULER MARTINEZ GARCIA
GESTOR PLAN DEPARTAMENTAL DE AGUAS DE NARIÑO:

ESCALA: 1:__1000

FECHA: MAYO/2016

ARCHIVO: PERFILES LAS MESAS

PLANO No: 3 DE 10