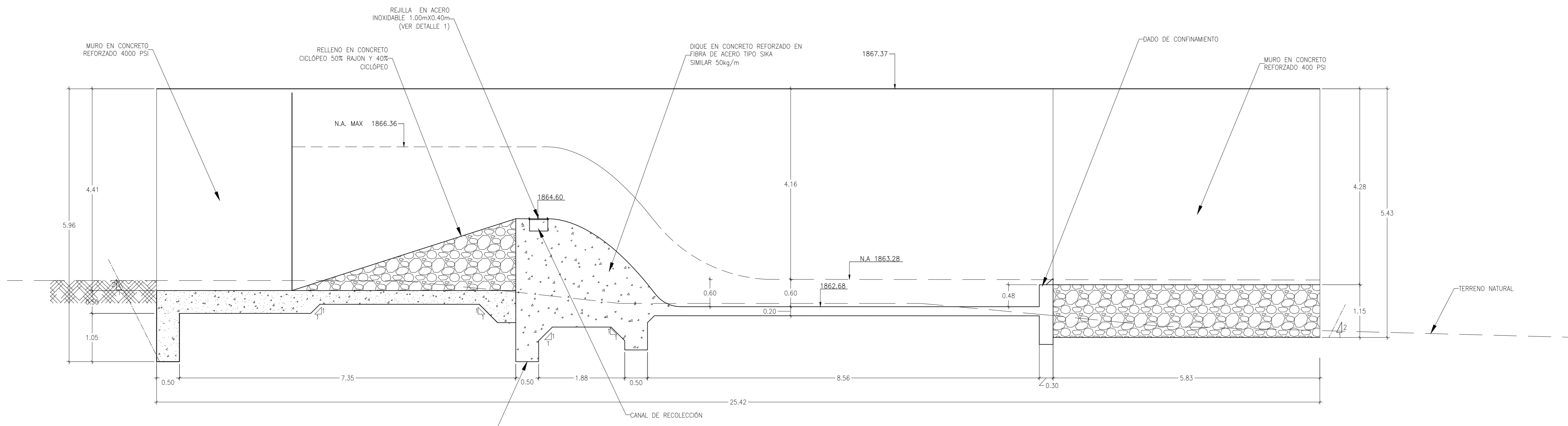
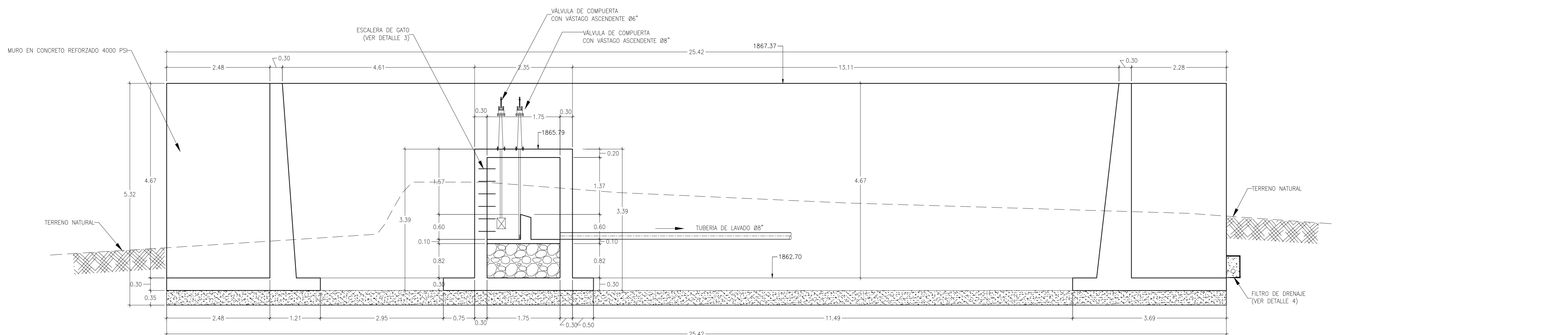


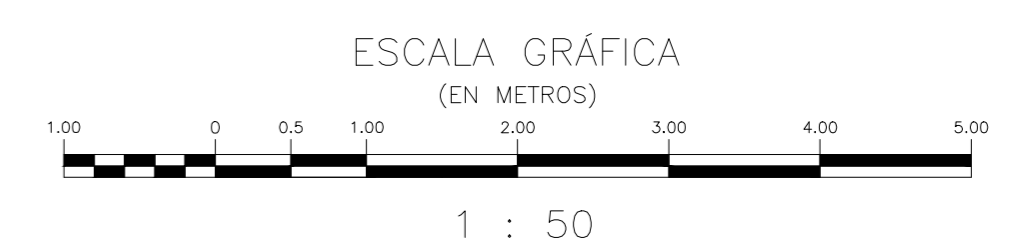
Bocatoma Quebrada Oporapa  
Corte B-B  
Escala 1 : 50



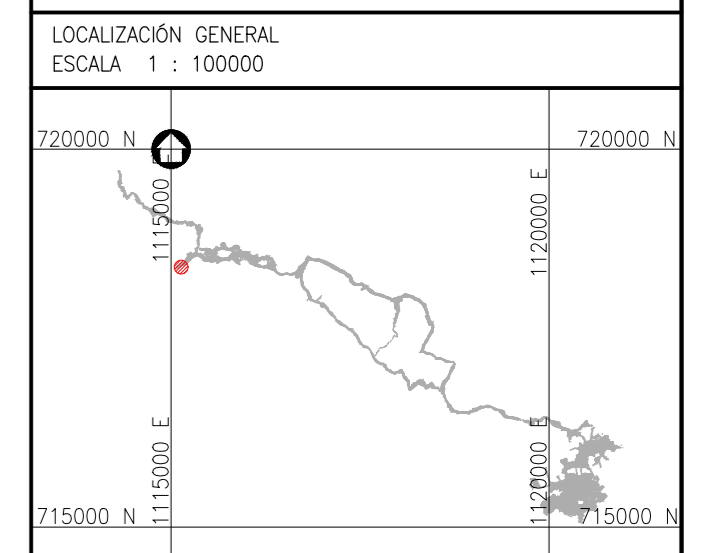
Bocatoma Quebrada Oporapa  
Corte A-A  
Escala 1 : 50



Bocatoma Quebrada Oporapa  
Corte C-C  
Escala 1 : 50



- NOTAS GENERALES:
1. Las coordenadas y los cotas del proyecto corresponden al sistema de referencia MAGNA SIRGAS DEL IAGC y el sistema de proyección utilizado es MAGNA COLOMBIA CESTE.
  2. El levantamiento Topográfico se realizó en Febrero de 2013.
  3. Las dimensiones están dadas en metros con excepción donde se indique otra unidad.
  4. El presente plano corresponde al Diseño Hidráulico Bocatoma del Municipio de Oporapa, Departamento del Huila.
  5. Los puntos de georreferenciación del proyecto se indican en este plano, y los mojones de amarró se ubican en la plaza principal las cuales se identifican como OP-1 y OP-2. Se recomienda leer este plano conjuntamente con el informe de Estudios Topográficos.
  6. Si el contratista va a utilizar este plano para construir el diseño, antes de iniciar los obras debe hacer el replanteo y la localización de las mismas y que estén proyectadas en el diseño.
  7. En este plano se indican las curvas de nivel de la Topografía del Municipio de Oporapa, Departamento del Huila. Dichas curvas fueron generadas a partir de la nube de puntos de los carteros digitales del levantamiento topográfico.
  8. Este plano fue elaborado en medio magnético, no puede ser alterado físicamente y si se requiere de algún cambio, este debe ser previamente comunicado al consultor. El consultor no se hace responsable de los cambios que se hayan efectuado.
  9. Los polígonos que no contengan identificación especial de uso corresponden a viviendas.



<p>CONSORCIO INTERVENTORÍA AGUAS DEL HUILA CONTRATO 085 DE 2013</p> <p>REVISIÓN Y APROBACIÓN</p>	<p>AGUAS DEL HUILA S.A. E.S.P.</p> <p>Yo. Bto. Juan José Trujillo Perdomo Gerente General AGUAS DEL HUILA S.A. E.S.P.</p>	<p>LOCALIZACIÓN REGIONAL: ESCALA 1 : 500,000</p>	<p>PLACAS DE AMARRÉ</p> <p>OP-1 NORTE: 715587.22 ESTE: 1120391.07 COTA: 1376.00</p> <p>OP-2 NORTE: 715525.20 ESTE: 1120394.96 COTA: 1367.65</p> <p>MAGNA-SIRGAS</p>	<p>OBSERVACIONES</p> <table border="1"> <thead> <tr> <th>FECHA</th> <th>MODIFICACIÓN</th> <th>RESPONSABLE</th> </tr> </thead> <tbody> <tr> <td> </td> <td> </td> <td> </td> </tr> </tbody> </table>	FECHA	MODIFICACIÓN	RESPONSABLE				<p>AGUAS DEL HUILA S.A. E.S.P. SUBGERENCIA TÉCNICA Y OPERATIVA</p> <p>PLANO DISEÑO DEFINITIVO DE ACUEDUCTO FASE II</p>	<p>OBJETO: ELABORACIÓN DE ESTUDIOS Y DISEÑOS DE LOS SISTEMAS DE AGUA POTABLE Y ALCANTARILLADO DE LAS ZONAS URBANAS, QUE FUEREN NECESARIOS DEL MUNICIPIO DE OPORAPA, DEPARTAMENTO DEL HUILA.</p>	<p>MUNICIPIO: OPORAPA</p>
					FECHA	MODIFICACIÓN	RESPONSABLE						
<p>COORDINADOR TÉCNICO: Nombre: Ing. José Vergara Mendoza M.P. 13202-09488 RL.V</p> <p>REPRESENTANTE LEGAL O PROPIETARIO: Nombre: Ing. José Vergara Mendoza M.P. 13202-09488 RL.V</p>	<p>DIRECTOR INTERVENTORÍA: Nombre: Ing. Mercedes Martín Rodríguez M.P. 33202-49315 ODO</p>	<p>ESCALA: 1 : 50</p>	<p>CONTIENE: DISEÑO HIDRÁULICO BOCATOMA CORTES</p>	<p>CODIGO: HUI-OP0-DIS-ACU-HS-B0C-02</p> <p>FECHA: JULIO DE 2016</p> <p>PLANO No. 16 DE 51</p>									