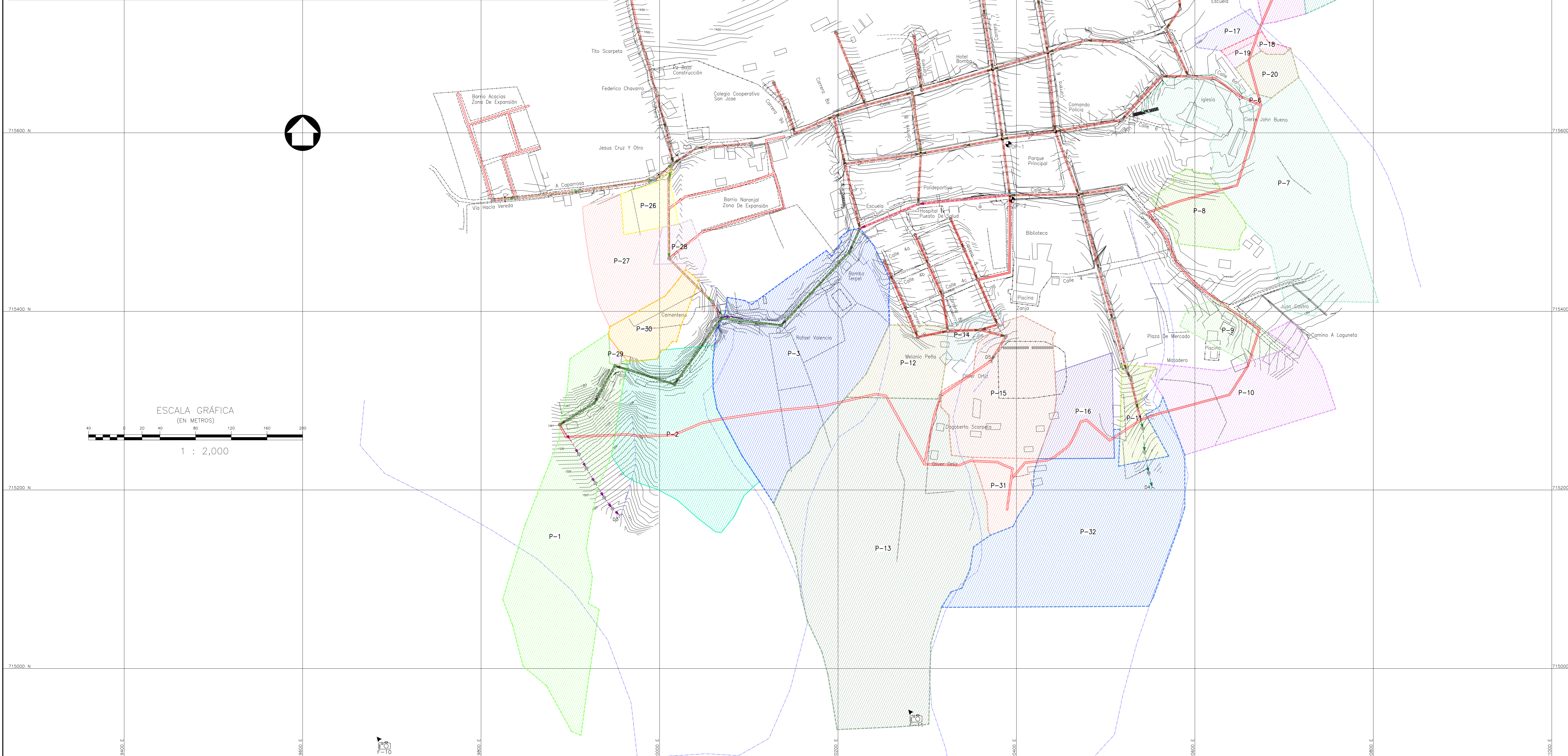


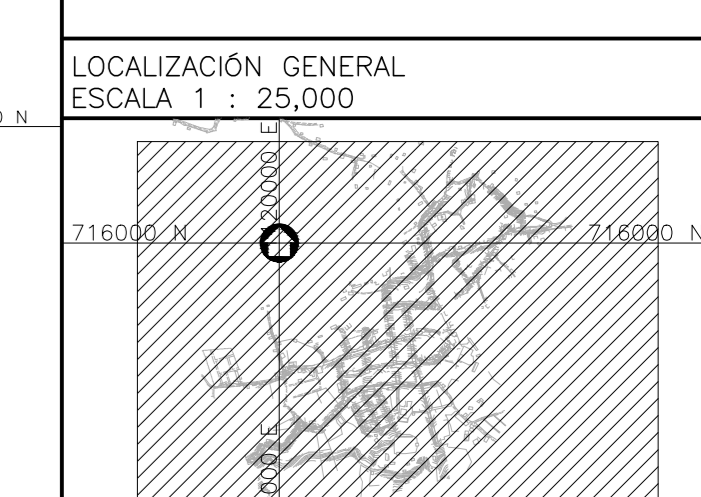
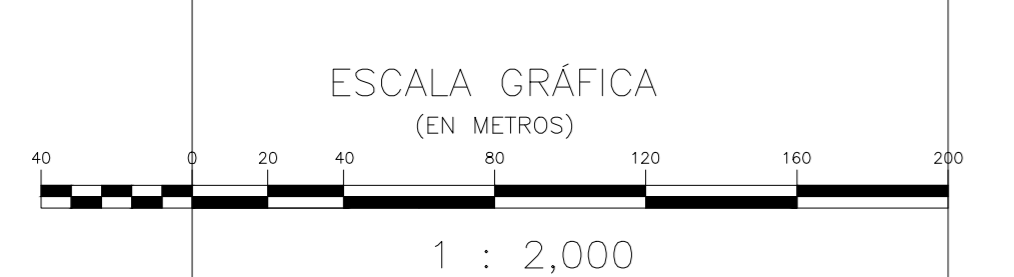
ID	Departamento	Código Predial Nuevo	Código Predial Anterior	Matrícula Inmobiliaria	Destino Económico	Dirección	Área Terreno (Ha)	Afectación Predial (Ha)	Descripción
P-1	Huila	415030000000014023000000000	41-503-41-50-3000-0000-000	202-52125	Agropecuaria	SAN ISIDRO	2.9236	0.0140	Tubería
P-2	Huila	415030000000014023000000000	41-503-41-50-3000-0000-000	N.A.	Agropecuaria	LOTE	2.0948	0.0248	Tubería
P-3	Huila	415030000000014022800000000	41-503-41-50-3000-0000-000	202-0034562	Agropecuaria		3.4686	0.0273	Tubería
P-4	Huila	41503000000002700140000000000	41-503-41-50-3010-0000-000	202-61952	Habitacional	K 2 7 12	0.0673	0.0087	Tubería
P-5	Huila	41503000000002700110000000000	41-503-41-50-3010-0000-000	202-0028263	Habitacional	C 8 2 80 in 4	0.3169	0.0146	Tubería
P-6	Huila	41503000000000100070000000000	41-503-41-50-3010-0000-000	202-61574	Habitacional	K 4 6 40 in	0.0346	0.0062	Tubería
P-7	Huila	41503000000001000800000000000	41-503-41-50-3010-0000-000		Educativo	K 4 6 02 08 10 18 20 24 34 4	3.2883	0.0239	Tubería
P-8	Huila	41503000000001001200000000000	41-503-41-50-3010-0000-000	202-0034609	Habitacional	K 5 4 40	0.6188	0.0149	Tubería
P-9	Huila	41503000000003000500000000000	41-503-41-50-3010-0000-000	202-5252	Habitacional	K 5 2 51	0.4243	0.0156	Tubería
P-10	Huila	41503000000001400840000000000	41-503-41-50-3000-0000-000	202-15263	Agropecuaria	LA PRIMAVERA	1.5904	0.0229	Tubería
P-11	Huila	41503000000002000100000000000	41-503-41-50-3010-0000-000	102037800454750000	Comercial	K 6 1 118	0.3775	0.0199	Tubería
P-12	Huila	41503000000001402630000000000	41-503-41-50-3000-0000-000	N.A.	Agropecuaria	LOTE	0.6805	0.0168	Tubería
P-13	Huila	41503000000001402280000000000	41-503-41-50-3000-0000-000	N.A.	Agropecuaria	SAN LUIS	6.0472	0.0481	Tubería
P-14	Huila	41503000000001402620000000000	41-503-41-50-3000-0000-000	N.A.	Agropecuaria	LOTE	0.1493	0.0085	Tubería
P-15	Huila	41503000000000900330000000000	41-503-41-50-3010-0000-000		Habitacional	C 5 7 55 in	1.5395	0.0233	Tubería
P-16	Huila	41503000000000900280000000000	41-503-41-50-3010-0000-000	202-6434	Habitacional	K 6 1 79	0.7454	0.0203	Tubería
P-17	Huila	41503000000001001700000000000	41-503-41-50-3010-0000-000		Habitacional	K 4 6 A 26	0.1758	0.0014	Tubería
P-18	Huila	41503000000001000400000000000	41-503-41-50-3010-0000-000	202-61572	Habitacional	K 4 6 A 12	0.0765	0.0019	Tubería
P-19	Huila	41503000000001000500000000000	41-503-41-50-3010-0000-000	202-61573	Habitacional	K 4 6 40 in	0.0537	0.0040	Tubería
P-20	Huila	41503000000001000600000000000	41-503-41-50-3010-0000-000	202-21923	Habitacional	K 4 6 40 in	0.2453	0.0083	Tubería
P-21	Huila	41503000000003400040000000000	41-503-41-50-3010-0000-000	N.A.	Habitacional	K 1 A 8 A 41	0.2029	0.0107	Tubería
P-22	Huila	41503000000002700040000000000	41-503-41-50-3010-0000-000		Habitacional	C 8 B15 1 49	0.0992	0.0060	Tubería
P-23	Huila	41503000000002700050000000000	41-503-41-50-3010-0000-000	101030800199642000	Habitacional	K 2 8 50 in	0.2280	0.0106	Tubería
P-24	Huila	41503000000002700060000000000	41-503-41-50-3010-0000-000	N.A.	Habitacional	K 2 8 10	0.0977	0.0056	Tubería
P-25	Huila	41503000000002700080000000000	41-503-41-50-3010-0000-000		Habitacional	K 2 8 01	1.6692	0.0244	Tubería
P-26	Huila	41503000000001800020000000000	41-503-41-50-3010-0000-000	202-61846	Habitacional	C 7 11 25	0.3002	0.0138	Tubería
P-27	Huila	41503000000001800010000000000	41-503-41-50-3010-0000-000		Habitacional	C 7 11 65	0.9157	0.0029	Tubería
P-28	Huila	41503000000001800180000000000	41-503-41-50-3010-0000-000	N.A.	Habitacional	K 11 5 24	0.2345	0.0168	Tubería
P-30	Huila	41503000000001800190000000000	41-503-41-50-3010-0000-000	202-61858	Habitacional	C 5 11 66	0.4851	0.0043	Tubería
P-31	Huila	15030000000001402270000000000	41-503-41-50-3000-0000-000	102020900448650000	Agropecuaria	EL TABOR	0.4092	0.0256	Tubería
32	Huila	41503000000000140228000000000	41-503-41-50-3000-0000-000	202-0005238-79	Agropecuaria	LA PEZA	3.4221	0.0098	Tubería
					Vía Pública			1.5470	Viaducto



CONVENCIONES

- X⊙ Pozo Existente
- X⊙ Pozo Inicial Existente
- Tramo Residual Existente Ø8"
- Tramo Residual Existente Ø10"
- Tramo Residual Existente Ø12"
- Tramo Residual Existente Ø16"
- Tramo Residual Existente Ø36"
- Sumidero Existente
- Afectación Pública
- Afectación Privada
- Predios
- Cerramiento En Cerco
- Cerramiento En Malla
- Curva De Nivel Del Terreno
- Línea De Parámetro (manzana)
- Vías Públicas En Asfalto
- Vías Públicas En Concreto
- Vías Públicas En Tierra
- Arbol O Vegetación
- Norte Magnético (gac)
- Borde De Quebrada O Río

- NOTAS GENERALES:**
- Las coordenadas y las cotas del proyecto corresponden al sistema de referencia MAGNA SIRGAS DEL 104° y al sistema de proyección utilizado es MAGNA COLOMBIA OESTE.
 - El levantamiento Topográfico se realizó en Febrero de 2013.
 - Las dimensiones están dadas en metros con excepción donde se indique otra unidad.
 - El presente plano corresponde a la planta general afectación predial de la Red de Alcantarillado Residual del Municipio de Oporapa, Departamento del Huila.
 - Los puntos de georreferenciación del proyecto se indican en este plano, y los mojones de amarrar se ubican en la plaza principal los cuales se identifican como GP-1 y GP-2. Se recomienda leer este plano conjuntamente con el Informe de Estudios Topográficos.
 - Si el contratista va a utilizar este plano para construir el diseño, antes de iniciar las obras debe hacer el replanteo y la localización de las mismas y que estén proyectados en el diseño.
 - En este plano se indican las curvas de nivel de la Topografía del Municipio de Oporapa, Departamento del Huila. Dichas curvas fueron generadas a partir de la nube de puntos de los carteros digitales del levantamiento Topográfico.
 - Este plano fue elaborado en medio magnético, no puede ser alterado físicamente y si se requiere de algún cambio, este debe ser previamente comunicado al consultor. El consultor no se hace responsable de los cambios que se hayan efectuado.
 - Los polígonos que no contengan identificación especial de uso corresponden a viviendas.



<p>Consorcio Aguas del Huila CONTRATO 214 DE 2012</p> <p>ESP. ACUEDUCTO Y ALCANTARILLADO: Nombre: Ing. José Vergara Mendoza M.P. No. 13202-096488 BUV</p> <p>REPRESENTANTE LEGAL O PROPIETARIO: Nombre: Ing. José Vergara Mendoza M.P. No. 13202-096488 BUV</p>	<p>CONSORCIO INTERVENTORIA AGUAS DEL HUILA CONTRATO 065 DE 2013</p> <p>REVISIÓN Y APROBACIÓN</p> <p>DIRECTOR INTERVENTORIA: Nombre: Ing. Mercedes Martín Rodríguez M.P. No. 25202-80315 CND</p>	<p>AGUAS DEL HUILA S.A. E.S.P.</p> <p>LOCALIZACIÓN REGIONAL: ESCALA 1 : 500,000</p>	<p>PUNTOS DE AMARRE</p> <p>GP-1 NORTE: 715.587,219 ESTE: 1.120.391,067 COTA: 1.376,002</p> <p>GP-2 NORTE: 715.525,203 ESTE: 1.120.394,962 COTA: 1.367,051</p> <p>MAGNA-SIRGAS</p>	<p>OBSERVACIONES</p> <table border="1"> <thead> <tr> <th>FECHA</th> <th>MODIFICACIÓN</th> <th>RESPONSABLE</th> </tr> </thead> <tbody> <tr><td> </td><td> </td><td> </td></tr> <tr><td> </td><td> </td><td> </td></tr> <tr><td> </td><td> </td><td> </td></tr> </tbody> </table>	FECHA	MODIFICACIÓN	RESPONSABLE										<p>AGUAS DEL HUILA S.A. E.S.P. SUBGERENCIA TÉCNICA Y OPERATIVA</p> <p>ELABORACION DE ESTUDIOS Y DISEÑOS DE LOS SISTEMAS DE AGUA POTABLE Y ALCANTARILLADO DE LAS ZONAS URBANAS QUE FUEREN NECESARIOS DEL MUNICIPIO DE OPORAPA, DEPARTAMENTO DEL HUILA</p> <p>CONTIENE:</p> <p>PLANTA GENERAL AFECTACIÓN PREDIAL DEL MUNICIPIO DE OPORAPA</p> <p>ESCALA: 1 : 2,000</p> <p>NOMBRE DEL ARCHIVO: HUI-OPD-BIS-ALC-RES-PRD-01-01.dwg</p>	<p>MUNICIPIO: OPORAPA</p> <p>CODIGO: HUI-OPD-BIS-ALC-RES-PRD-01</p> <p>FECHA: MAYO DE 2016</p> <p>PLANO No. 76 DE 85</p>
					FECHA	MODIFICACIÓN	RESPONSABLE											
<p>PLANO DISEÑO DEFINITIVO DE ALCANTARILLADO</p>																		