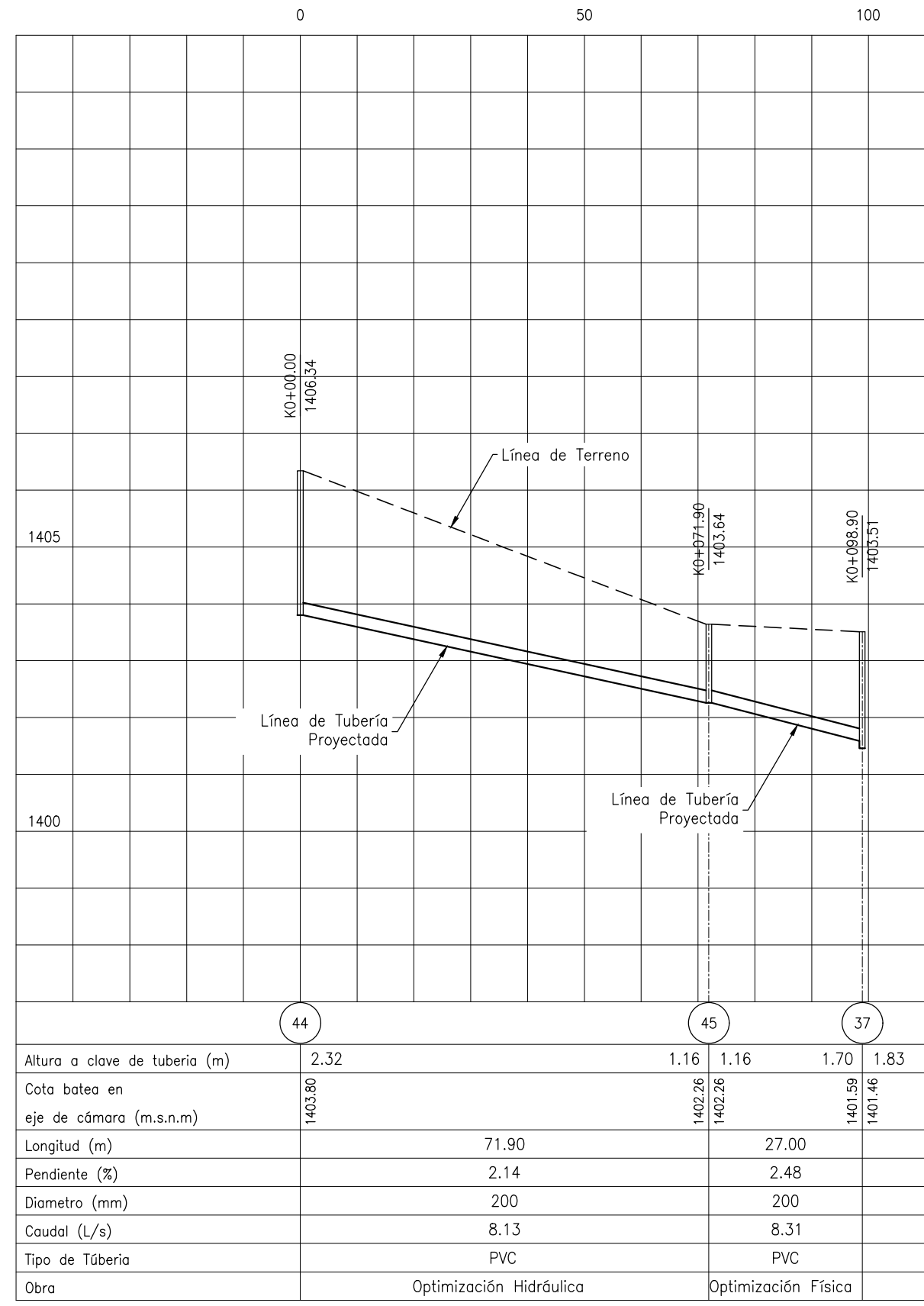
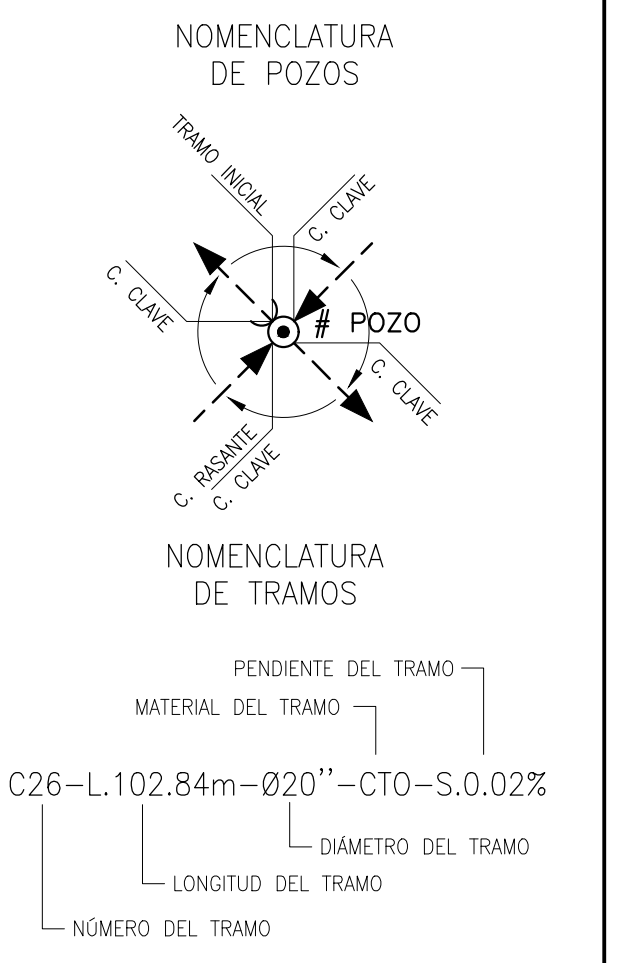
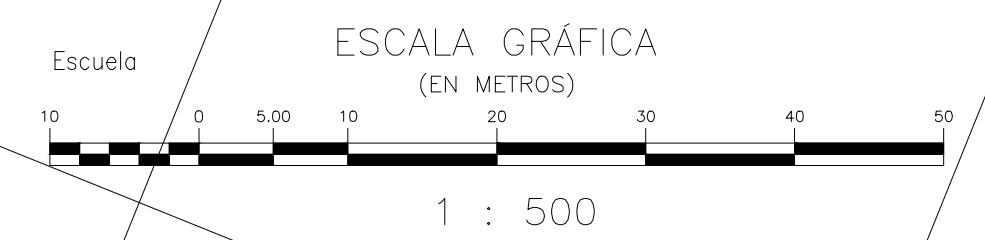


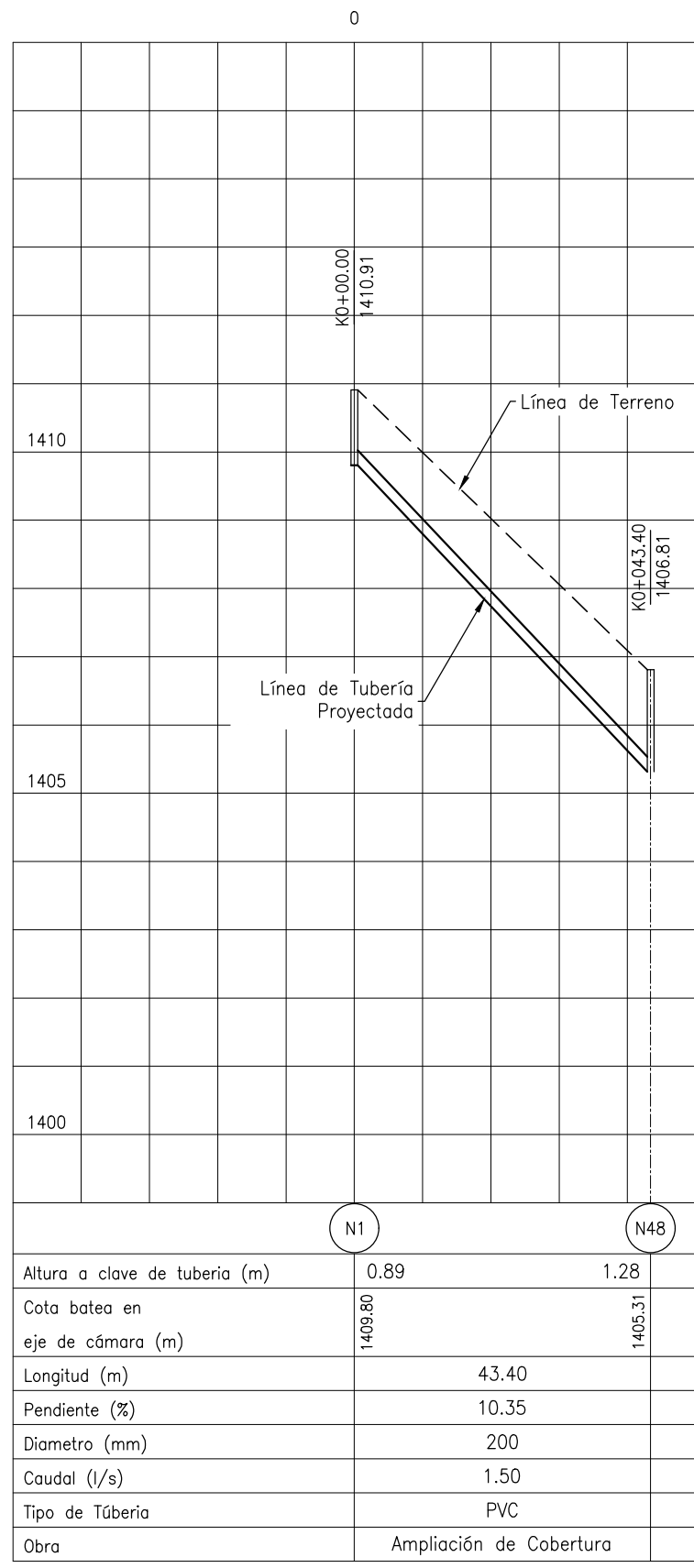


- CONVENCIONES**
- X ⊙ Pozo Existente
 - X ⊙ Cámara de Caída Existente
 - X ⊙ Pozo Inicial Existente
 - X ⊙ Pozo a Optimizar
 - X ⊙ Cámara de Caída a Optimizar
 - X ⊙ Pozo Inicial a Optimizar
 - XN ⊙ Pozo Projectado
 - XN ⊙ Cámara de Caída Projectada
 - XN ⊙ Pozo Inicial Projectado
 - Tramo Residual a Optimizar
 - Tramo Residual Projectado
 - - - Cerramiento en Cerca
 - - - Cerramiento en Malla
 - ~ Curva de Nivel del Terreno
 - Línea de Paramento (manzana)
 - Vías Públicas en Asfalto
 - - - Vías Públicas en Concreto
 - - - Vías Públicas en Tierra
 - Árbol o Vegetación
 - ⊙ Norte Magnético (IGAC)
 - ⊙ Borde de Quebrada o Río
 - ⊙ Descarga de Alcantarillado

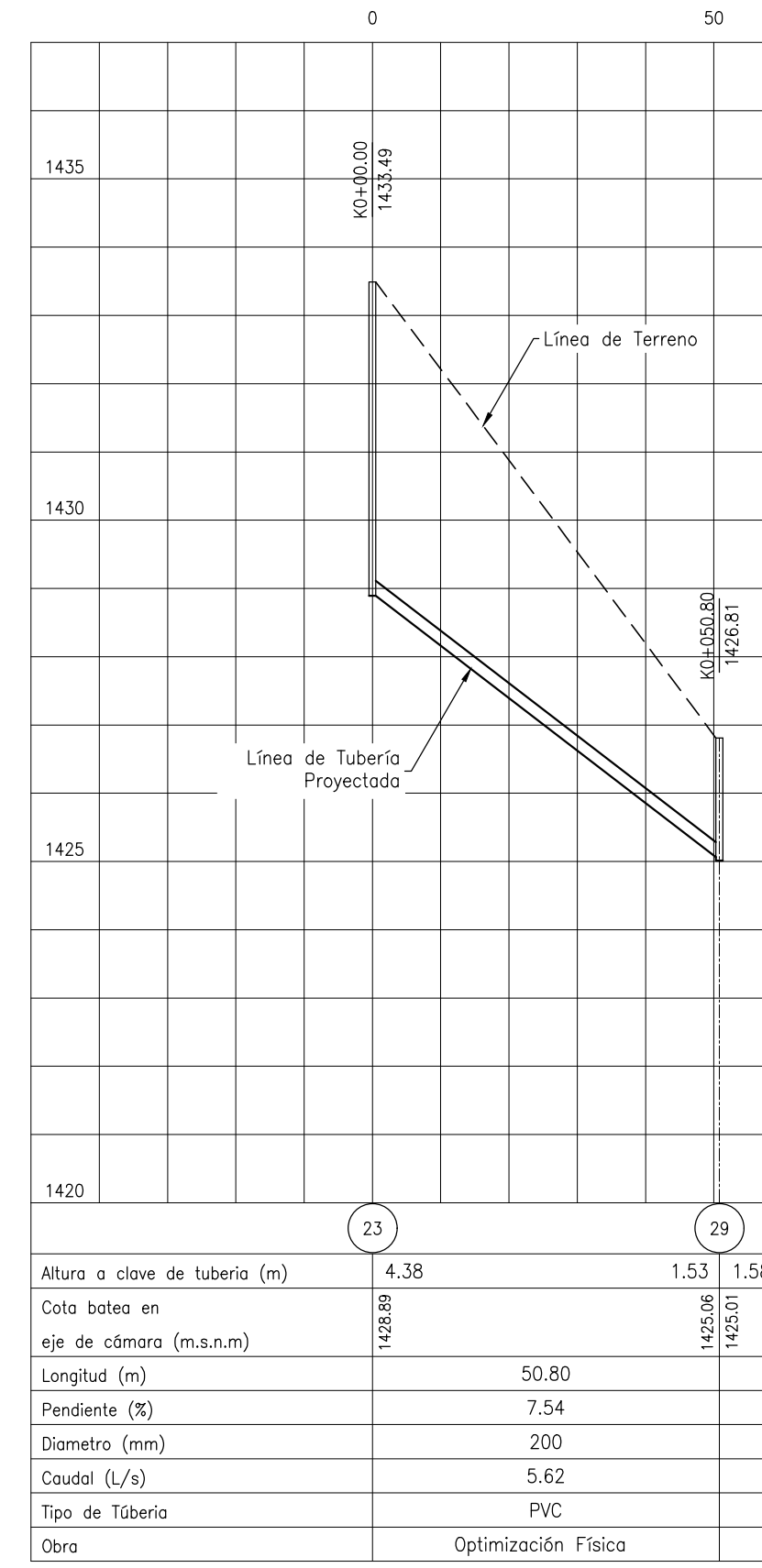
- NOTAS GENERALES:**
- Las coordenadas y las cotas del proyecto corresponden al sistema de referencia MAGNA SIRGAS DEL ICAC y el sistema de proyección utilizado es MAGNA COLOMBIA OESTE.
 - El levantamiento topográfico se realizó en Febrero de 2013.
 - Las dimensiones están dadas en metros con excepción donde se indique otra unidad.
 - El presente plano corresponde al Catastro de la Red de Alcantarillado Residual del Municipio de Oporopa, Departamento del Huila.
 - Los puntos de georreferenciación del proyecto se indican en este plano, y los mojones de amarre se ubican en la plaza principal las cuales se identifican como OP-1 y OP-2. Se recomienda leer este plano conjuntamente con el Informe de Estudios Topográficos.
 - Si el contratista va a utilizar este plano para construir el diseño, antes de iniciar las obras debe hacer el replanteo y la localización de las mismas y que estén proyectadas en el diseño.
 - En este plano se indican las curvas de nivel de la Topografía del Municipio de Oporopa, Departamento del Huila. Dichas curvas fueron generadas a partir de la nube de puntos de las cartillas digitales del levantamiento topográfico.
 - Este plano fue elaborado en medio magnético, no puede ser alterado físicamente y si se requiere de algún cambio, este debe ser previamente comunicado al consultor. El consultor no se hace responsable de los cambios que se hayan efectuado.
 - Los polígonos que no contengan identificación espacial de uso corresponden a viviendas.



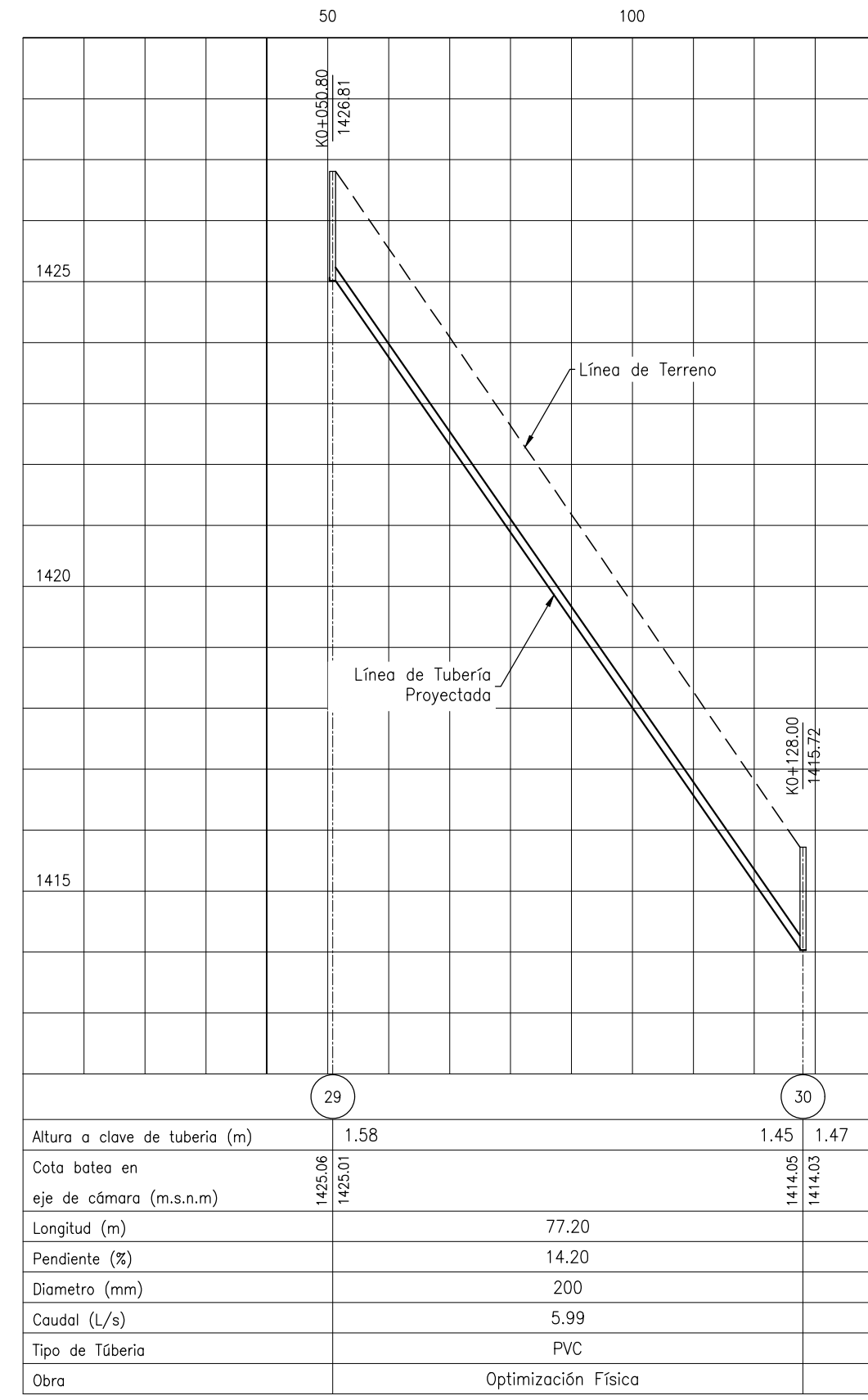
Tramo 44-37
Perfil Longitudinal
Esc Horizontal 1 : 1,000 Esc Vertical 1 : 100



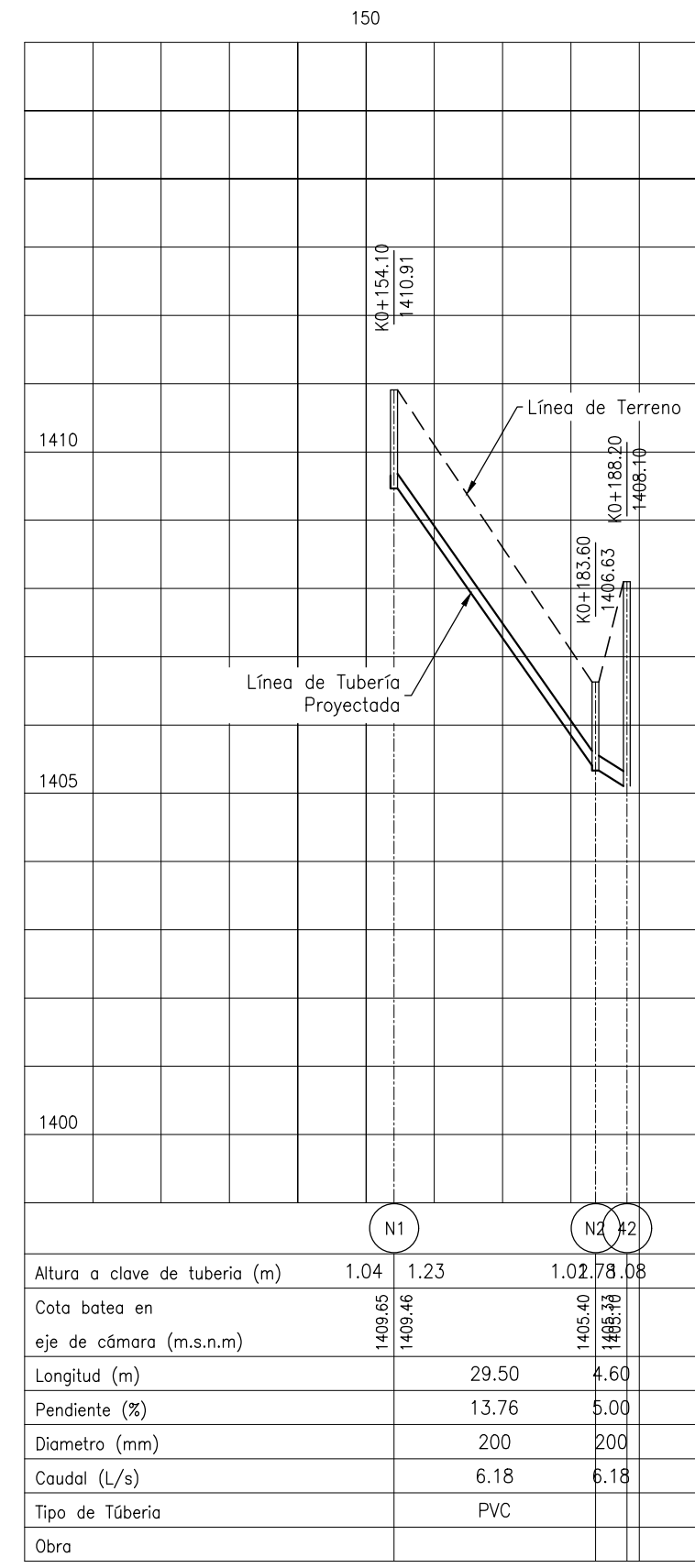
Tramo N1-N48
Perfil Longitudinal
Esc Horizontal 1 : 1,000 Esc Vertical 1 : 100



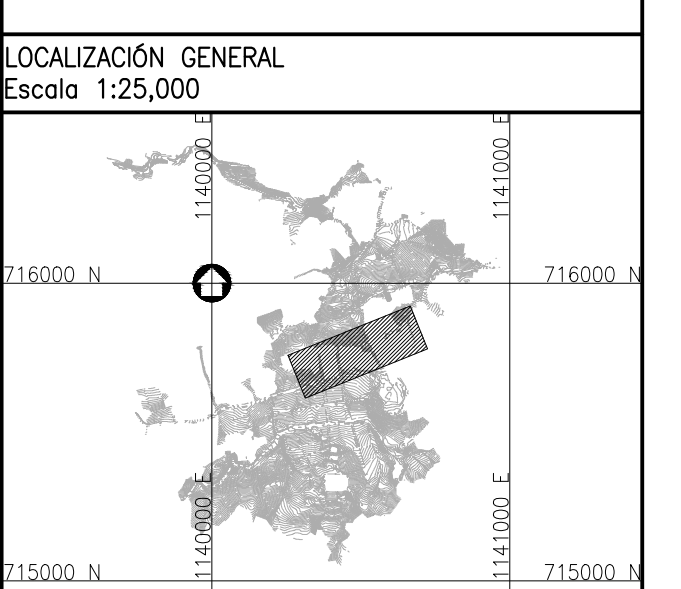
Tramo 23-29
Perfil Longitudinal
Esc Horizontal 1 : 1,000 Esc Vertical 1 : 100



Tramo 29-30
Perfil Longitudinal
Esc Horizontal 1 : 1,000 Esc Vertical 1 : 100



Tramo N1-42
Perfil Longitudinal
Esc Horizontal 1 : 1,000 Esc Vertical 1 : 100



Consortio Aguas del Huila
CONTRATO 214 DE 2012

COORDINADOR TÉCNICO:
Nombre: Ing. José Vergara Mendoza
M.P. 13202-096488 B.V.

REPRESENTANTE LEGAL O PROPIETARIO:
Nombre: Ing. José Vergara Mendoza
M.P. 13202-096488 B.V.

CONSORCIO INTERVENTORÍA AGUAS DEL HUILA
CONTRATO 065 DE 2013

REVISIÓN Y APROBACIÓN

DIRECTOR INTERVENTORÍA:
Nombre: Ing. Mercedes Martín Bohórquez
M.P. 20202-90315 OMO

AGUAS DEL HUILA S.A. E.S.P.

LOCALIZACIÓN REGIONAL: ESCALA 1 : 500,000

PLACAS DE AMARRE

OP-1
NORTE: 715587.22
ESTE: 1120391.07
COTA: 1376.00

OP-2
NORTE: 715525.20
ESTE: 1120394.96
COTA: 1367.65

MAGNA-SIRGAS

OBSERVACIONES		
FECHA	MODIFICACIÓN	RESPONSABLE

AGUAS DEL HUILA S.A. E.S.P.
SUBGERENCIA TÉCNICA Y OPERATIVA

PLANO DISEÑO DEFINITIVO DE ALCANTARILLADO

OBJETO: ELABORACIÓN DE ESTUDIOS Y DISEÑOS DE LOS SISTEMAS DE AGUA POTABLE Y ALCANTARILLADO DE LAS ZONAS URBANAS, QUE FUEREN NECESARIOS DEL MUNICIPIO DE OPOROPA, DEPARTAMENTO DEL HUILA.

CONTIENE: DISEÑO RED DE ALCANTARILLADO SANITARIO PLANTA - PERFIL

ESCALA: INDICADAS

NOMBRE DEL ARCHIVO: HUI-OP0-DIS-ALC-RES-PLA-PER-01-28.dwg

MUNICIPIO: OPOROPA

CÓDIGO: HUI-OP0-DIS-ALC-RES-PLA-PER-13

FECHA: MAYO DE 2016

PLANO No. 60 DE 85