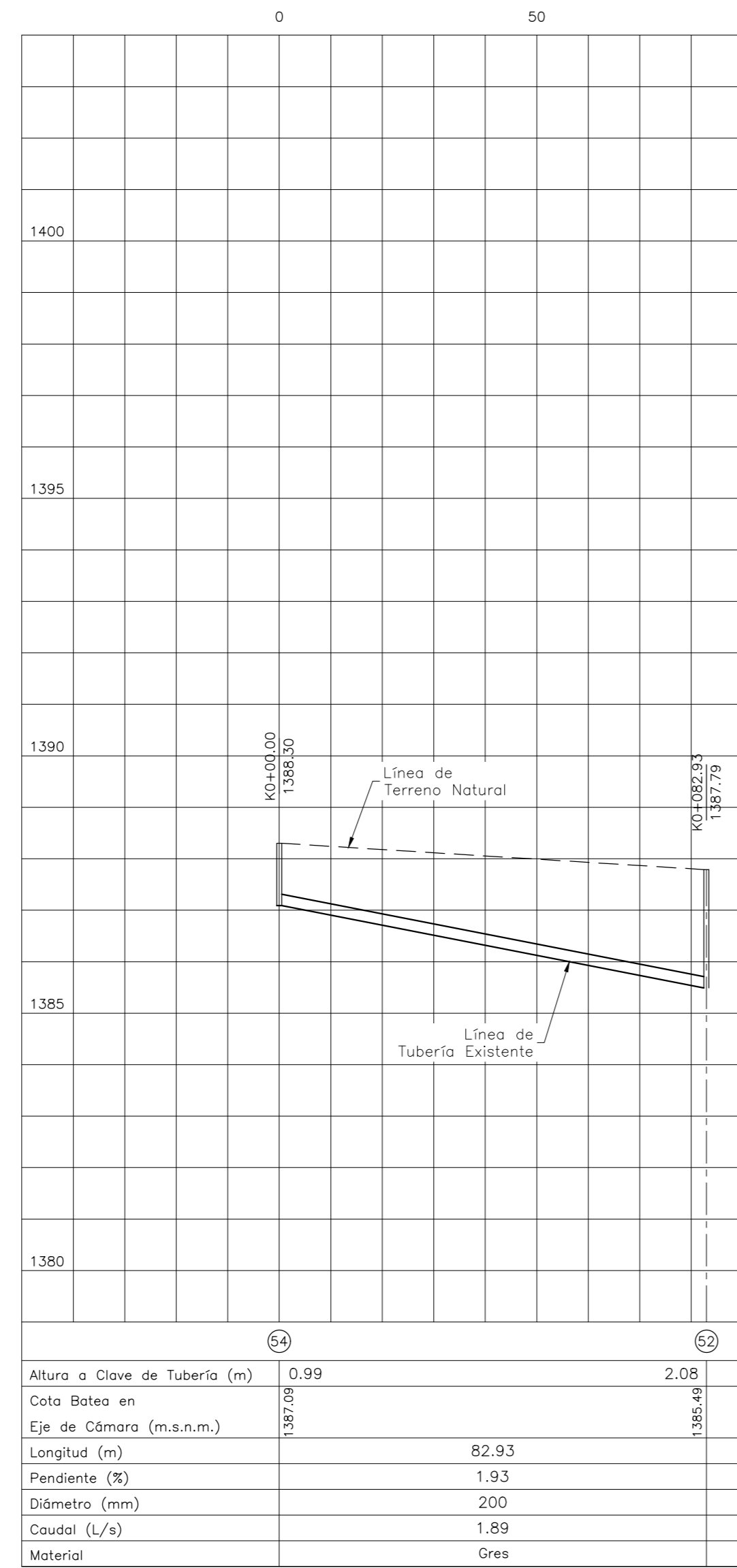
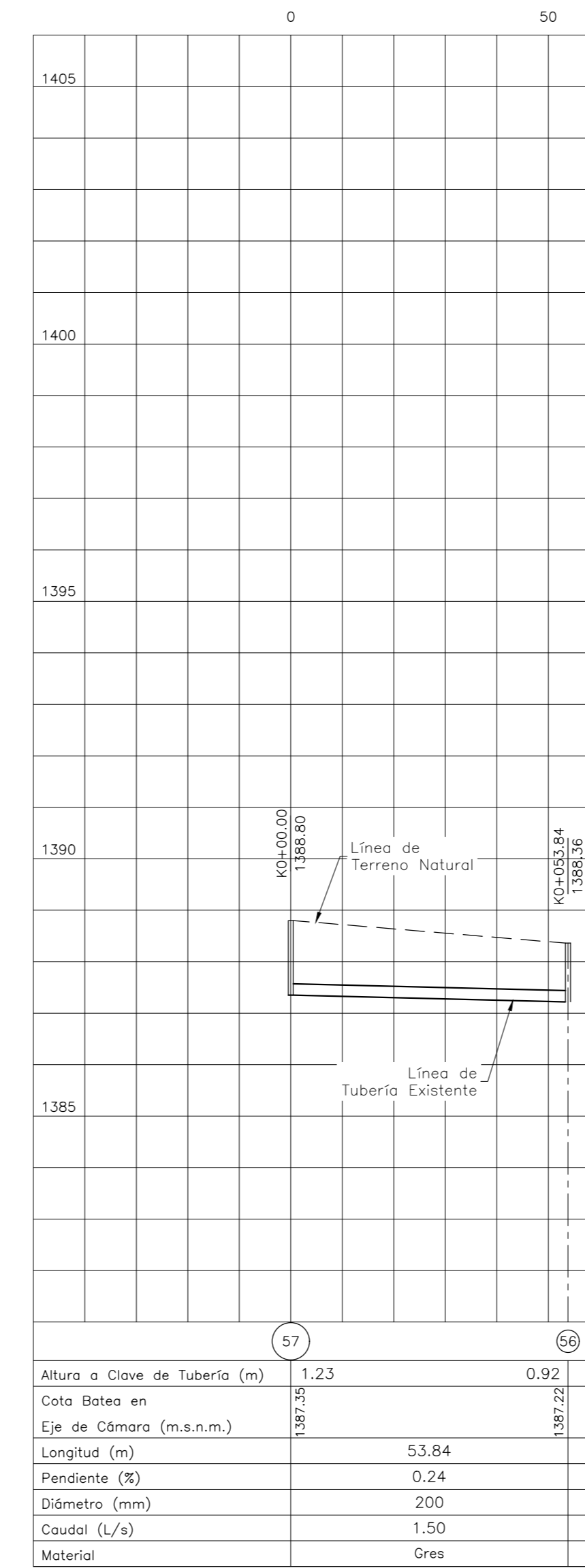


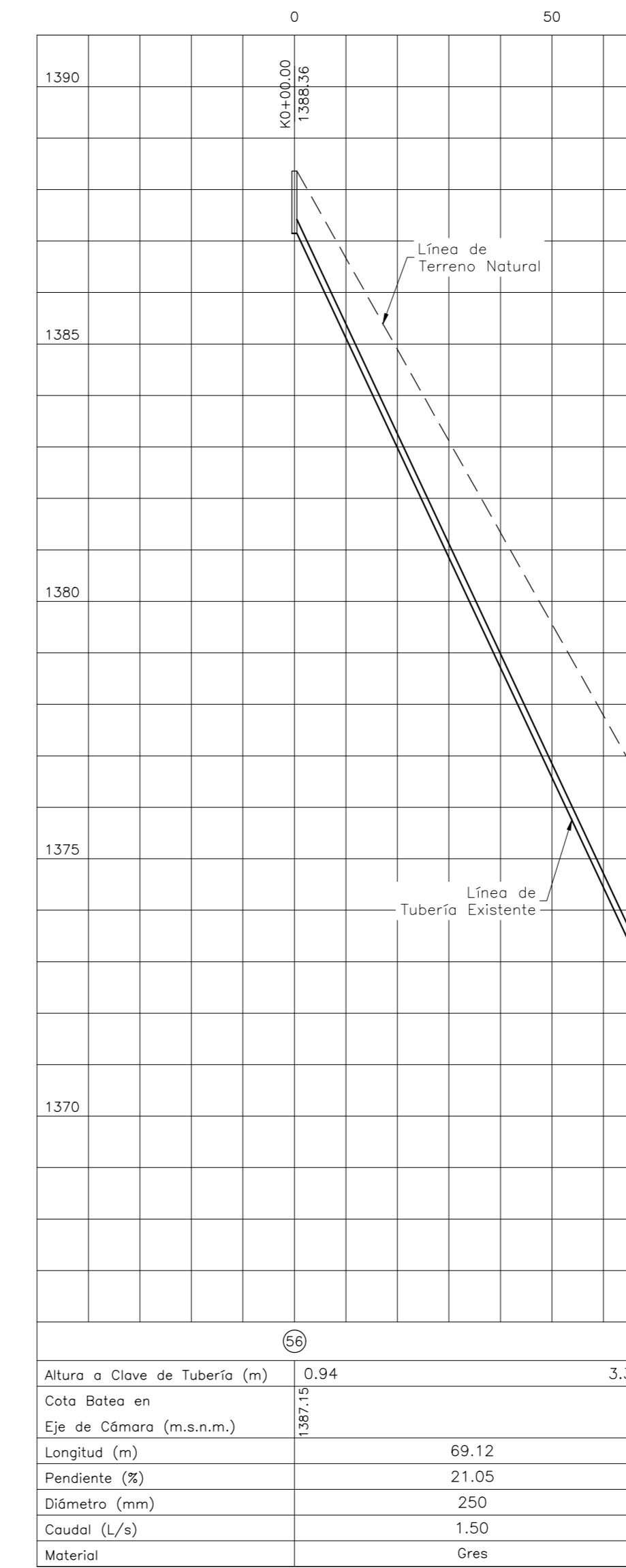
Tramo 99 (52 -50)
Perfil Longitudinal
Escala Hor: 1 : 100 Escala Ver: 1 : 10



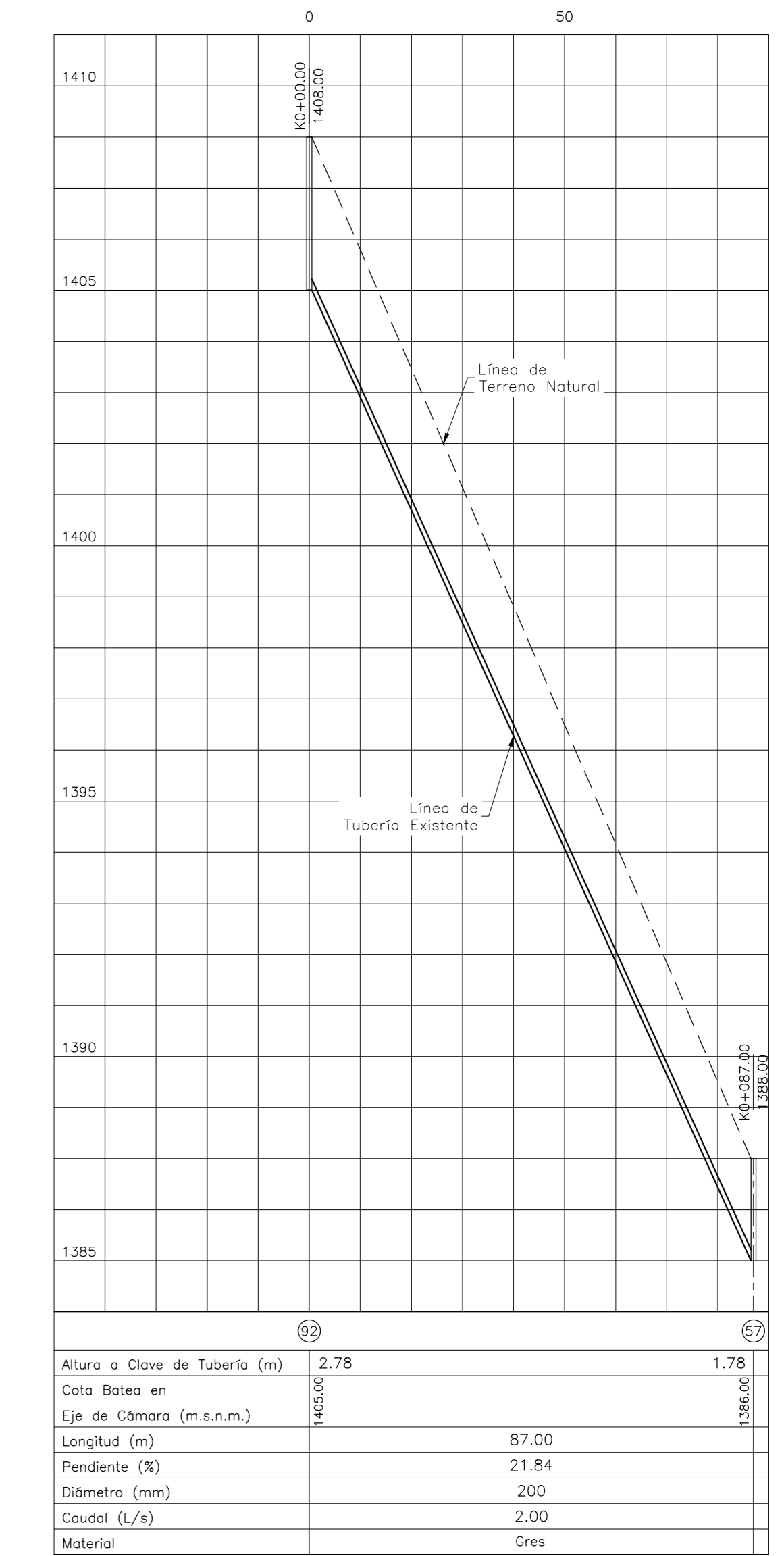
Tramo 101 (54 -52)
Perfil Longitudinal
Escala Hor: 1 : 100 Escala Ver: 1 : 10



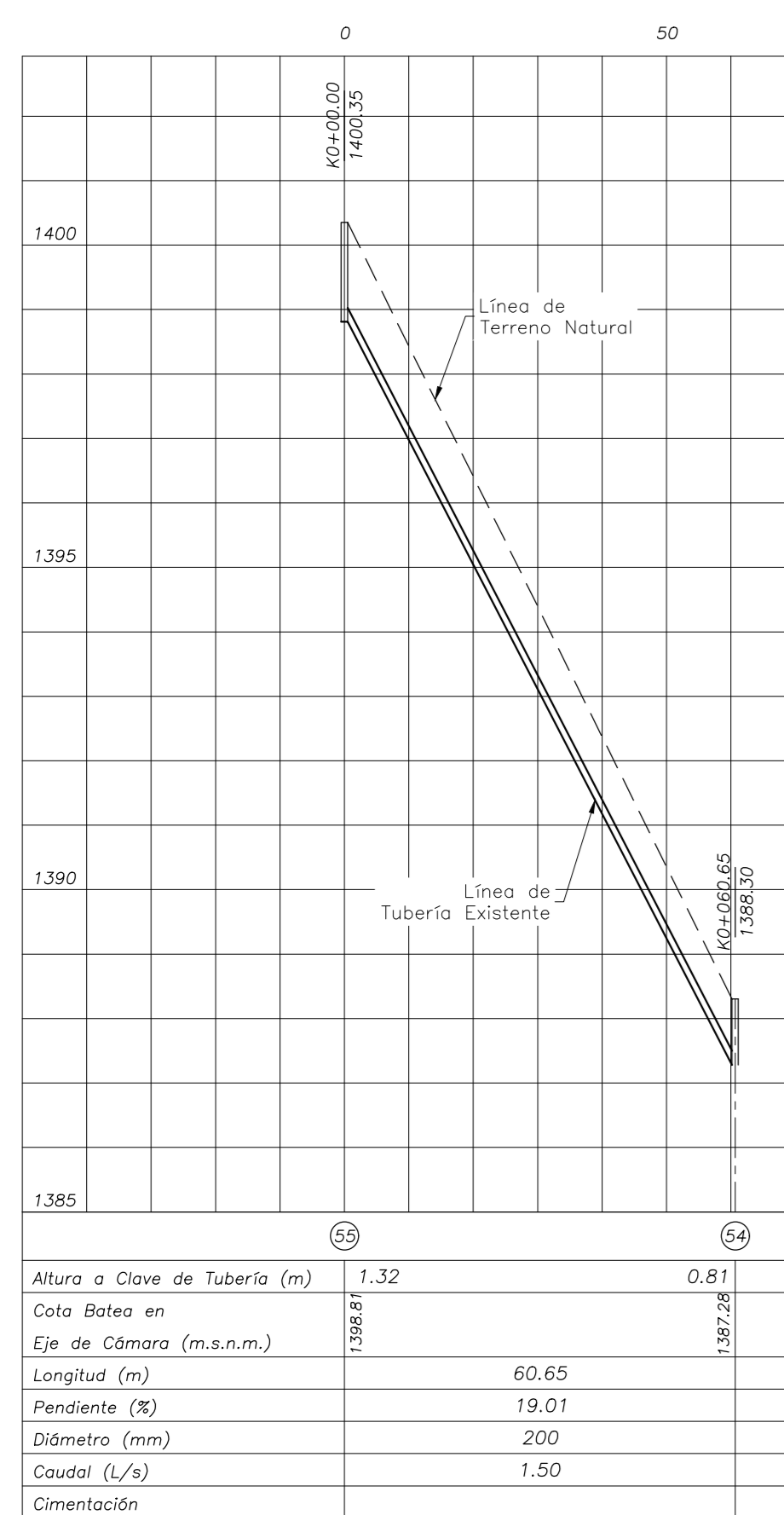
Tramo 102 (57 -56)
Perfil Longitudinal
Escala Hor: 1 : 100 Escala Ver: 1 : 10



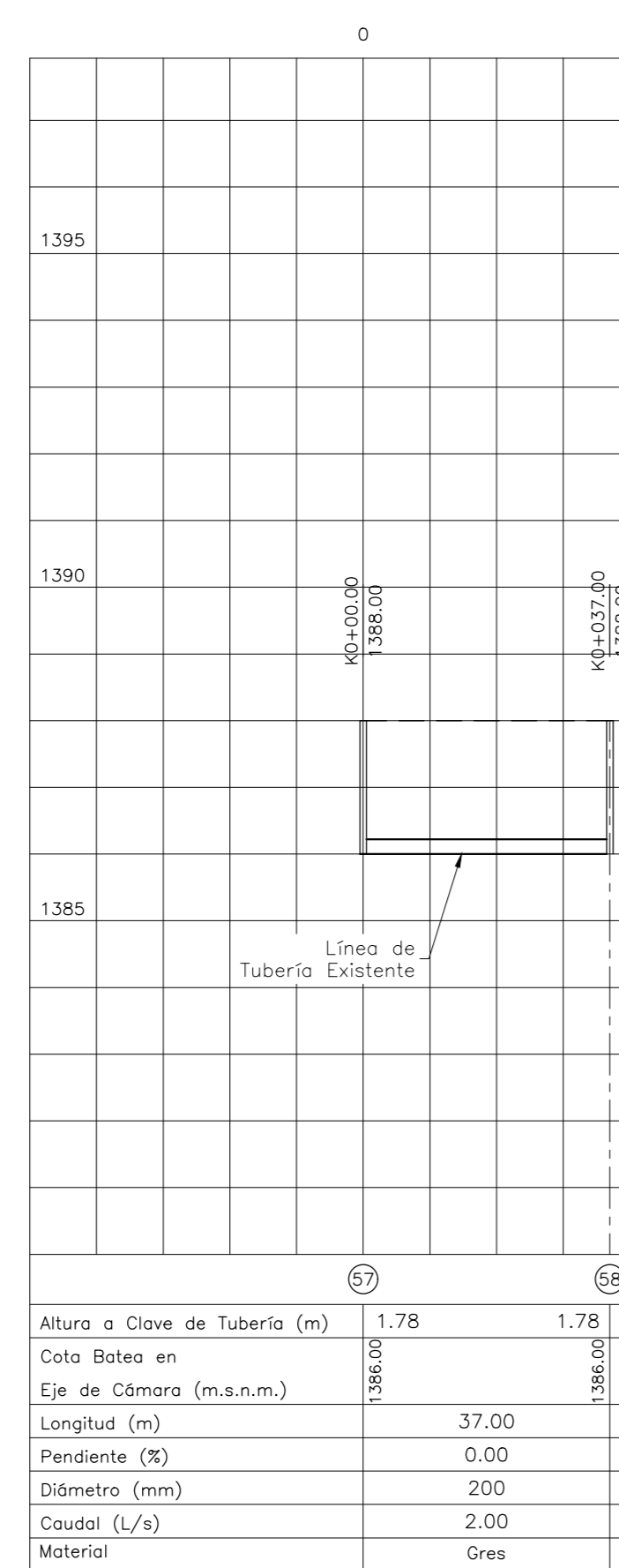
Tramo 103 (56 -62)
Perfil Longitudinal
Escala Hor: 1 : 100 Escala Ver: 1 : 10



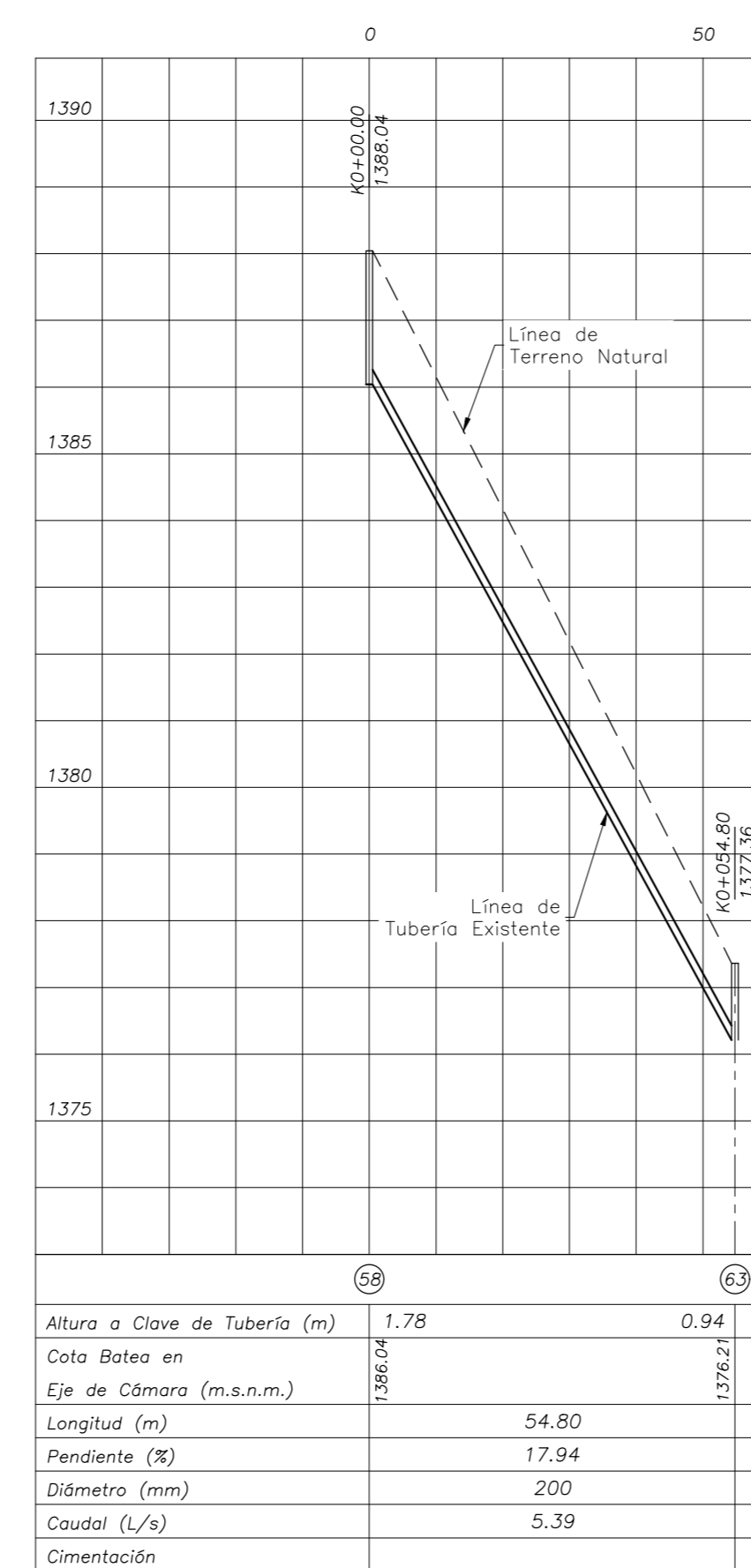
Tramo 104 (92 -57)
Perfil Longitudinal
Escala Hor: 1 : 100 Escala Ver: 1 : 10



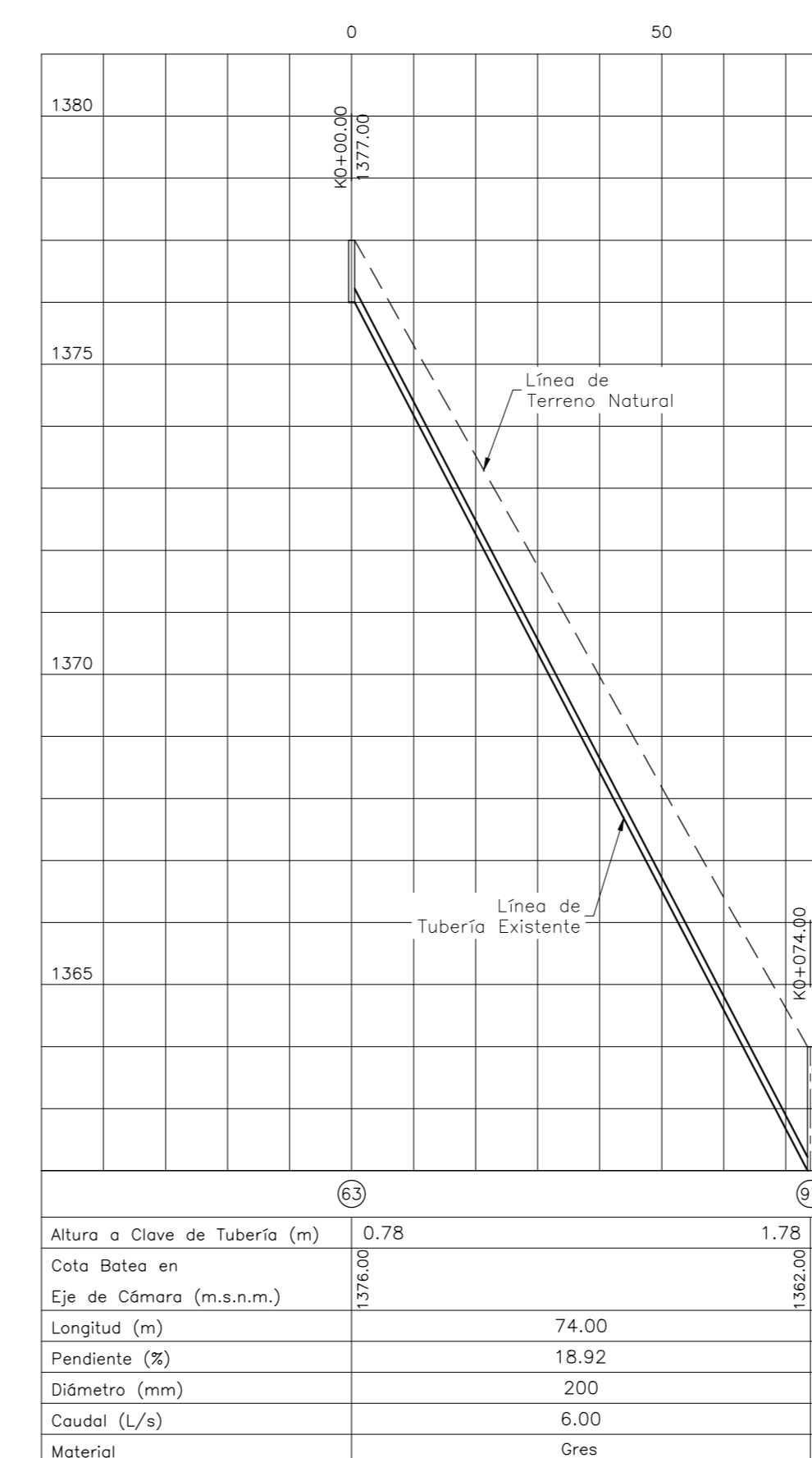
Tramo 100 (55 -54)
Perfil Longitudinal
Escala Hor: 1 : 100 Escala Ver: 1 : 10



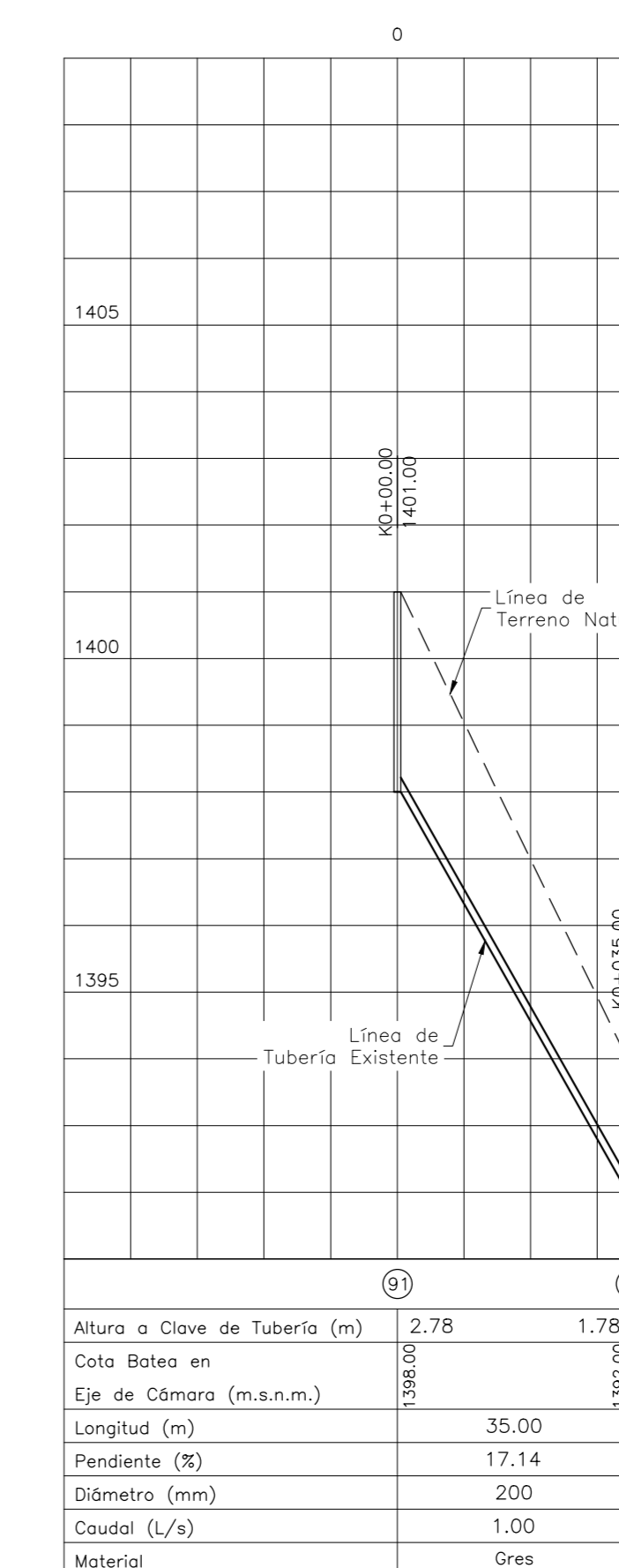
Tramo 105 (57 -58)
Perfil Longitudinal
Escala Hor: 1 : 100 Escala Ver: 1 : 10



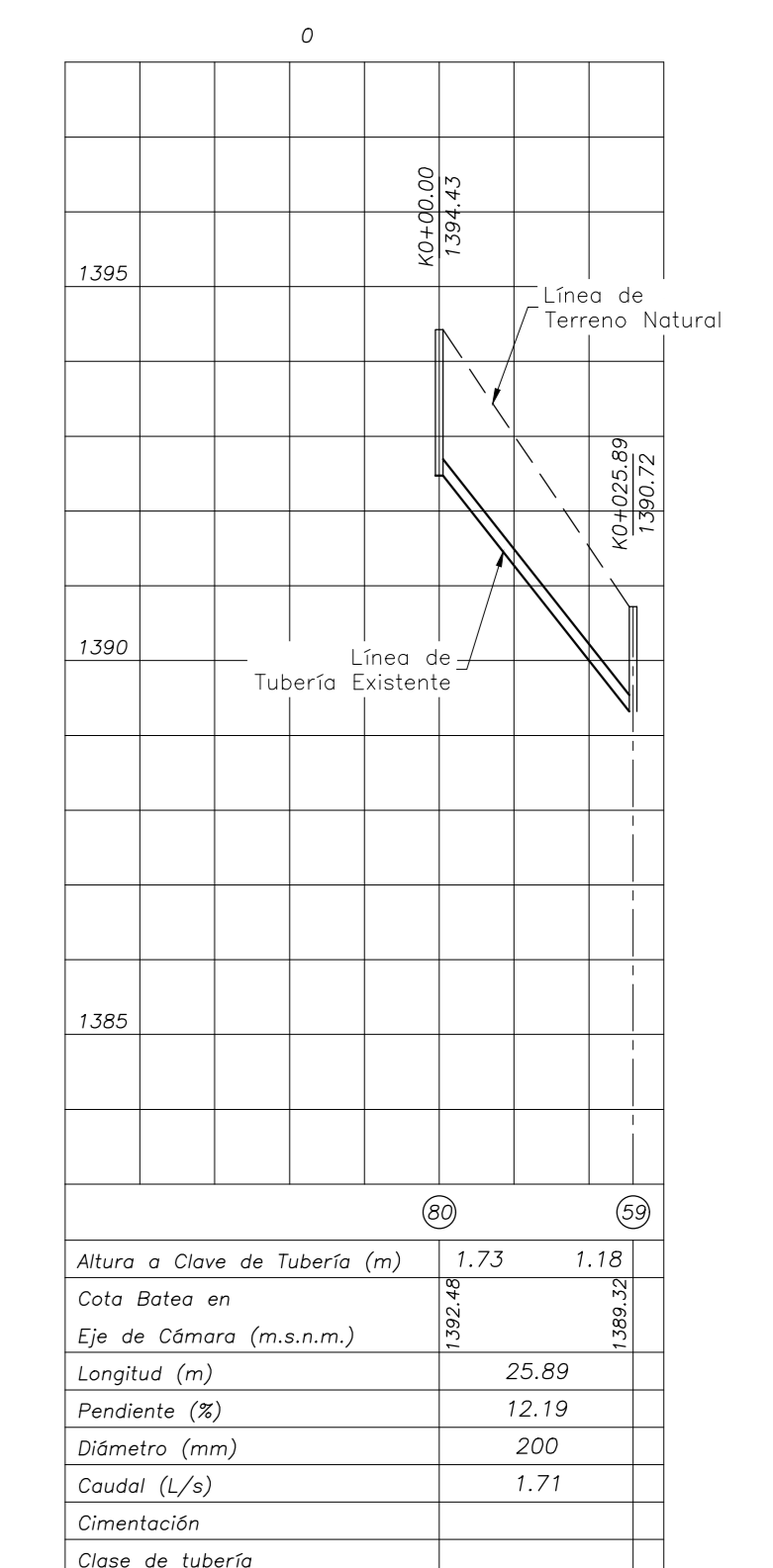
Tramo 106 (58 -63)
Perfil Longitudinal
Escala Hor: 1 : 100 Escala Ver: 1 : 10



Tramo 107 (63 -97)
Perfil Longitudinal
Escala Hor: 1 : 100 Escala Ver: 1 : 10



Tramo 108 (91 -80)
Perfil Longitudinal
Escala Hor: 1 : 100 Escala Ver: 1 : 10



Tramo 109 (80 -59)
Perfil Longitudinal
Escala Hor: 1 : 100 Escala Ver: 1 : 10

Consorcio Aguas del Huila
CONTRATO 214 DE 2012
COORDINADOR TÉCNICO: Nombre: Ing. José Vergara Mendoza M.P. 13202-096488 BLV
REPRESENTANTE LEGAL O PROPIETARIO: Nombre: Ing. José Vergara Mendoza M.P. 13202-096488 BLV

CONSORCIO INTERVENTORIA AGUAS DEL HUILA
CONTRATO 065 DE 2013
REVISIÓN Y APROBACIÓN
DIRECTOR INTERVENTORIA: Nombre: Ing. Mercedes Martín Rodríguez M.P. 20202-80310 OJO

AGUAS DEL HUILA S.A. E.S.P.
LOCALIZACIÓN REGIONAL: ESCALA 1 : 500,000
PLAZAS DE AMARRE OP-1
NORTE: 715587.22 ESTE: 1120391.07 COTA: 1376.00
OP-2
NORTE: 715525.20 ESTE: 1120394.96 COTA: 1367.65
MAGNA-SIRGAS

LOCALIZACIÓN REGIONAL: ESCALA 1 : 500,000
PLAZAS DE AMARRE OP-1
NORTE: 715587.22 ESTE: 1120391.07 COTA: 1376.00
OP-2
NORTE: 715525.20 ESTE: 1120394.96 COTA: 1367.65
MAGNA-SIRGAS

OBSERVACIONES		
FECHA	MODIFICACIÓN	RESPONSABLE

AGUAS DEL HUILA S.A. E.S.P.
SUBGERENCIA TÉCNICA Y OPERATIVA
PLANO DIAGNÓSTICO DE ALCANTARILLADO

OBJETO: ELABORACIÓN DE ESTUDIOS Y DISEÑOS DE LOS SISTEMAS DE AGUA POTABLE Y ALCANTARILLADO DE LAS ZONAS URBANAS, QUE FUEREN NECESARIOS DEL MUNICIPIO DE OPORAPA, DEPARTAMENTO DEL HUILA.
CONTIENE: CATASTRO RED DE ALCANTARILLADO PERFILES
ESCALA: INDICADAS
NOMBRE DEL ARCHIVO: HUI-OP0-DIA-ALC-RES-PER-01-11.dwg

MUNICIPIO: OPORAPA
CÓDIGO: HUI-OP0-DIA-ALC-RES-PER-09
FECHA: MAYO DE 2016
PLANO No. 38 DE 85