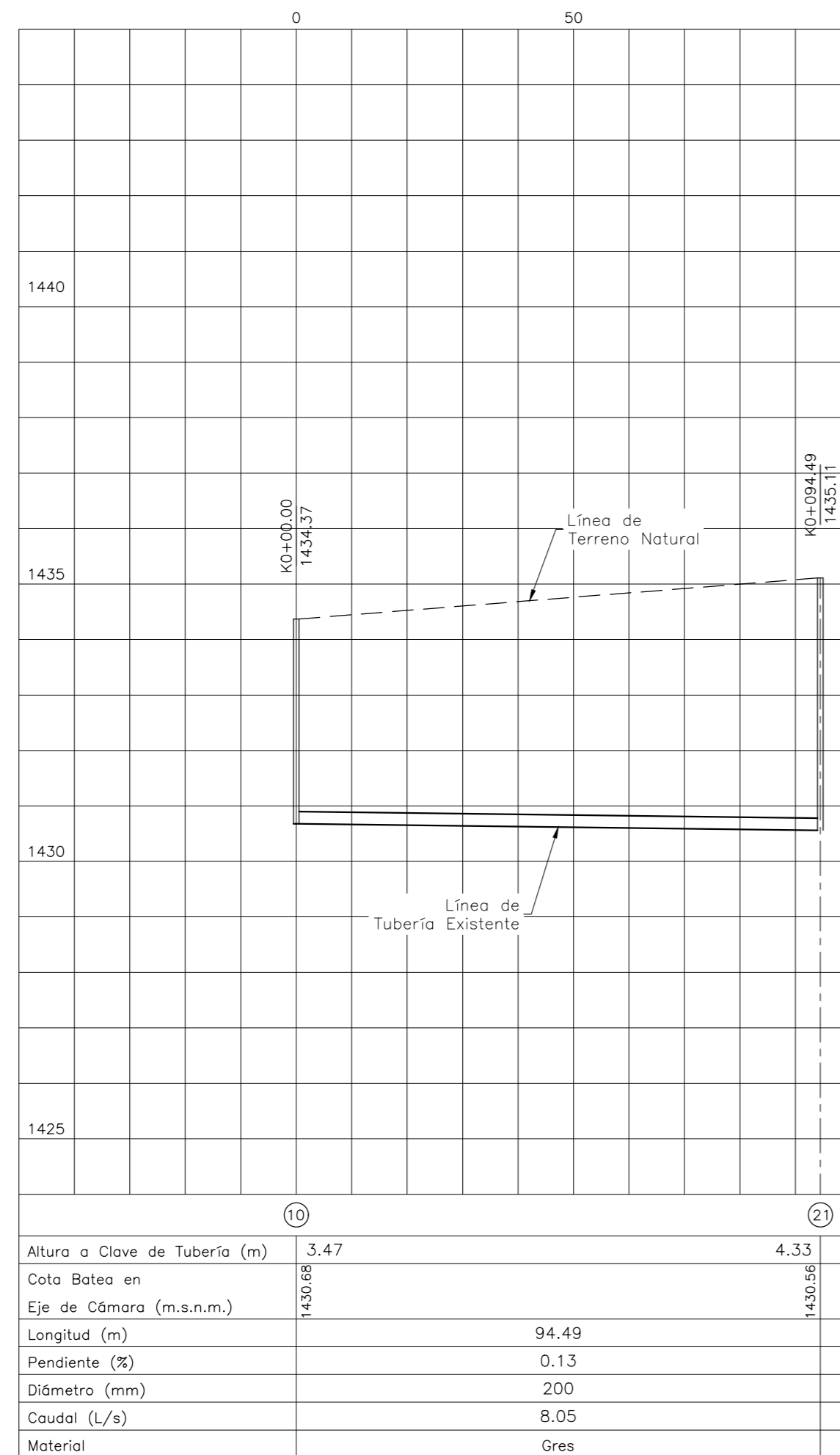


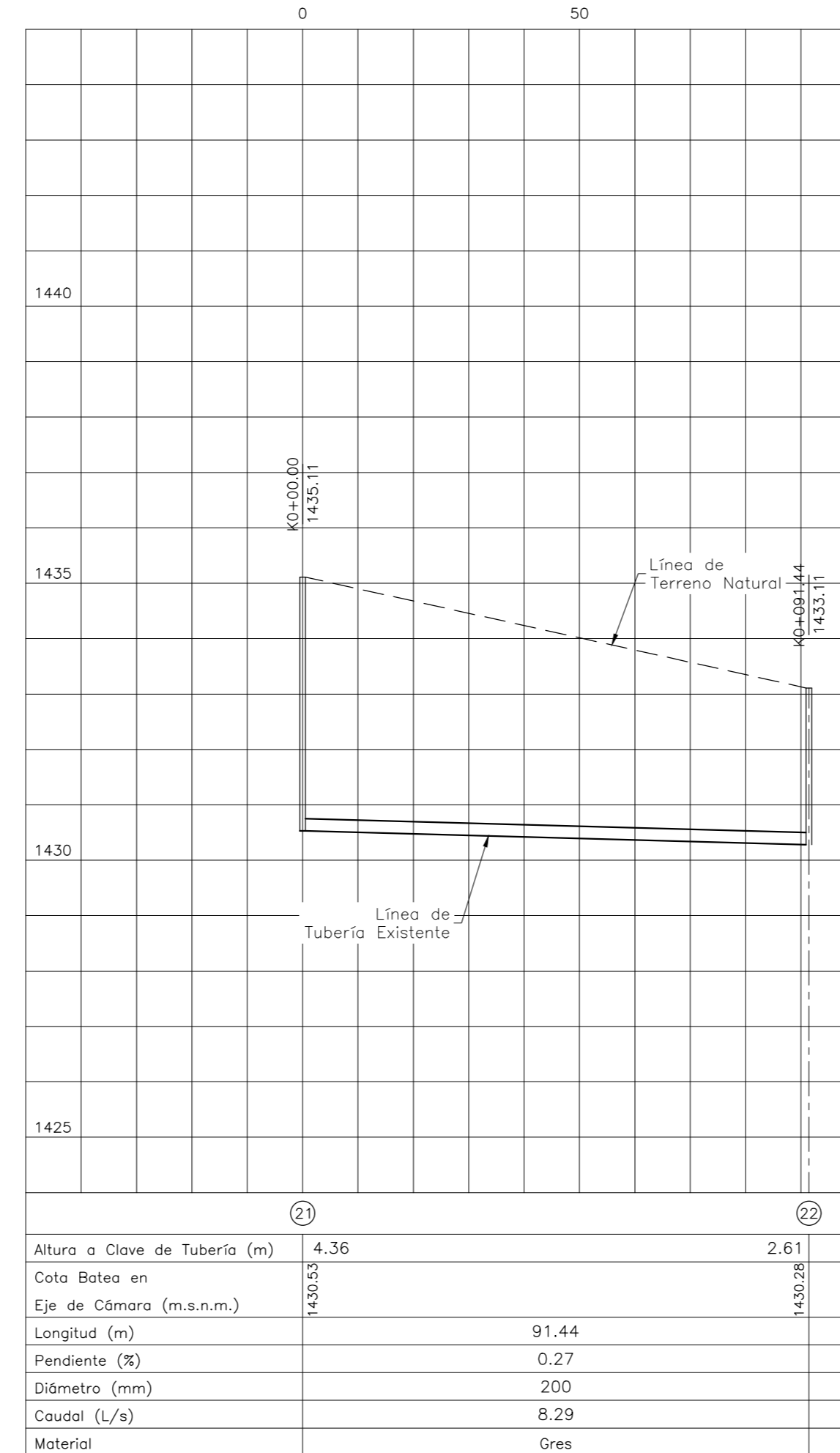
Tramo 21 (8 -9)  
Perfil Longitudinal

Escala Hor: 1 : 100 Escala Ver: 1 : 10



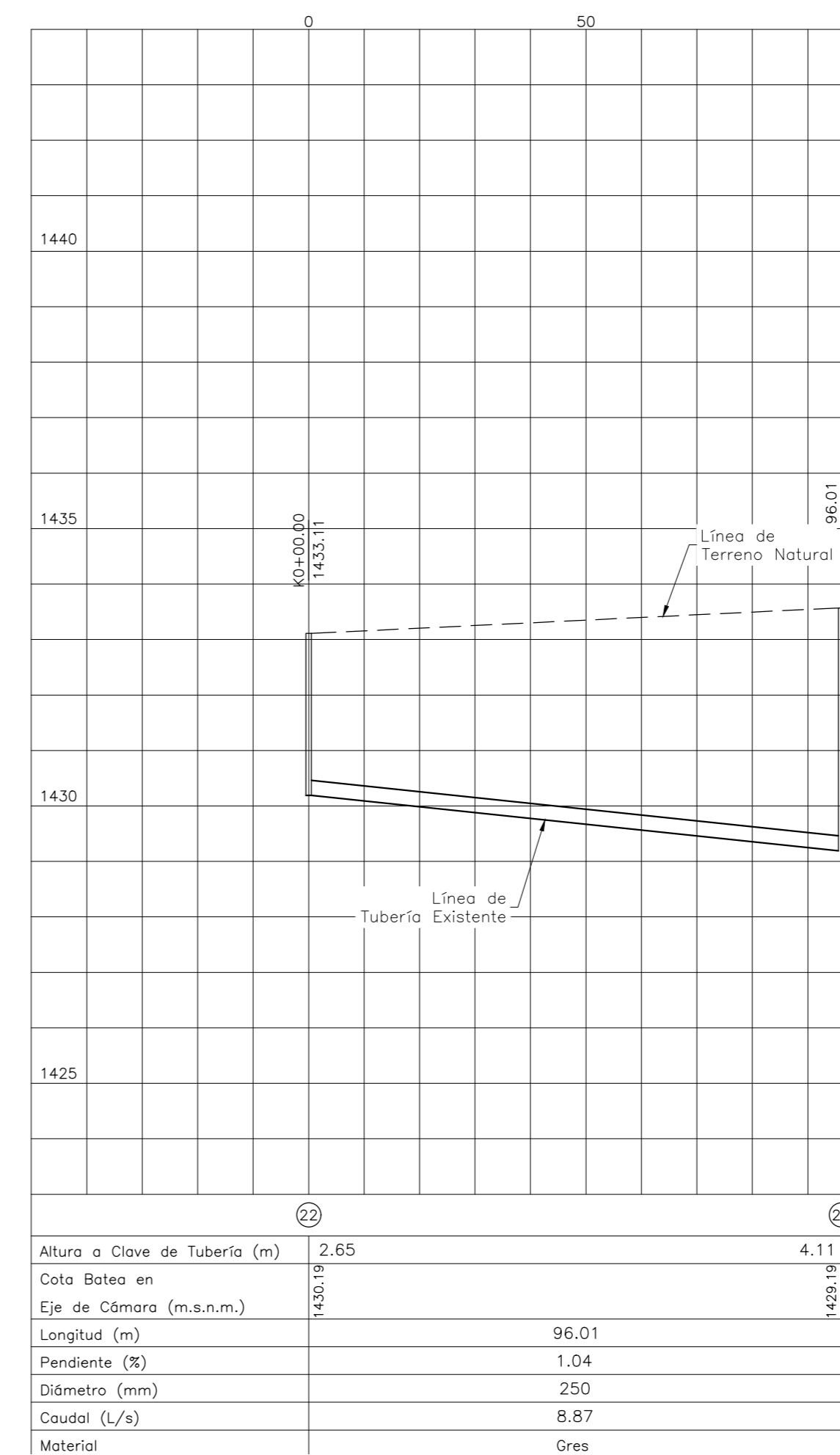
Tramo 22 (10 -21)  
Perfil Longitudinal

Escala Hor: 1 : 100 Escala Ver: 1 : 10



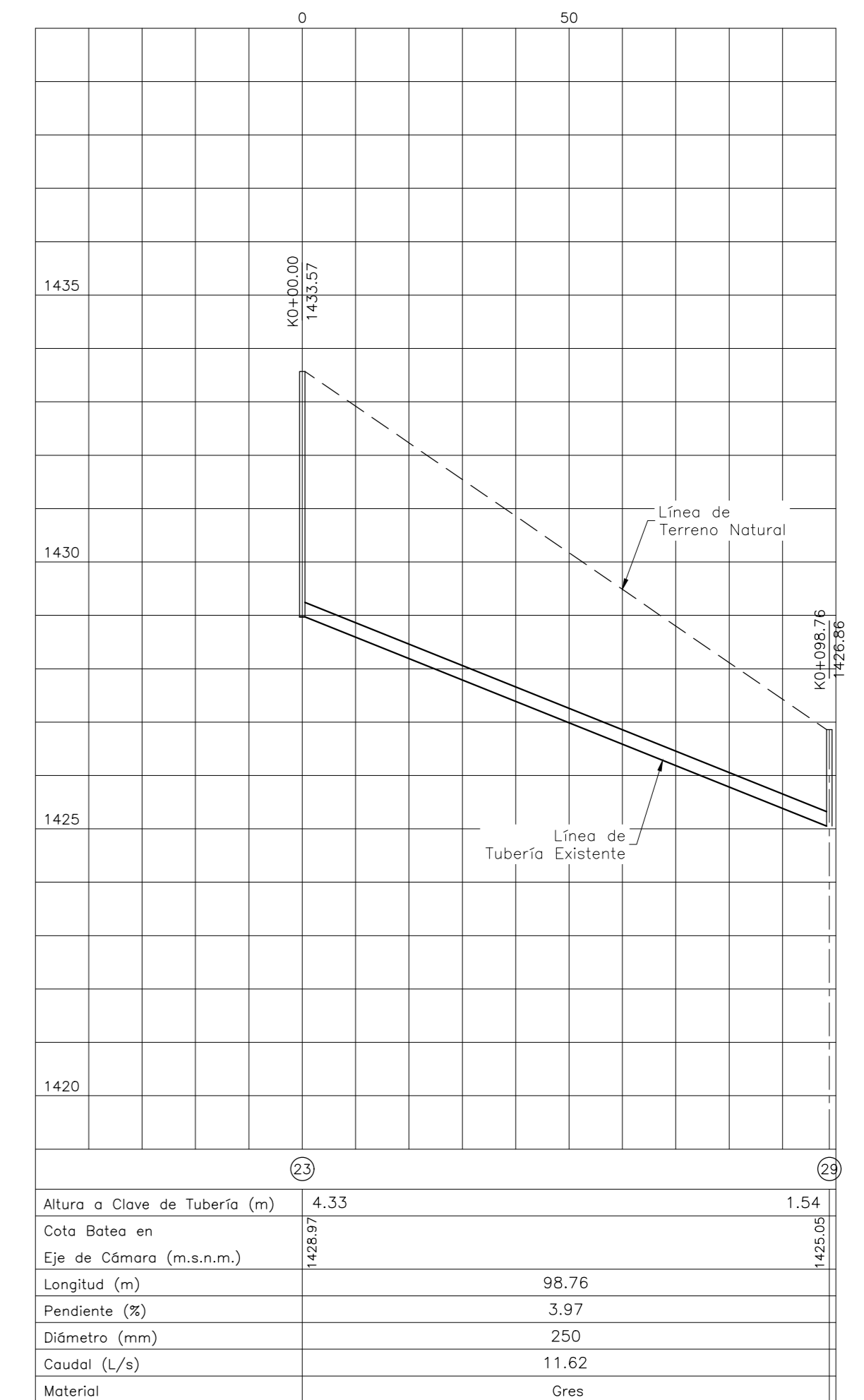
Tramo 23 (21 -22)  
Perfil Longitudinal

Escala Hor: 1 : 100 Escala Ver: 1 : 10



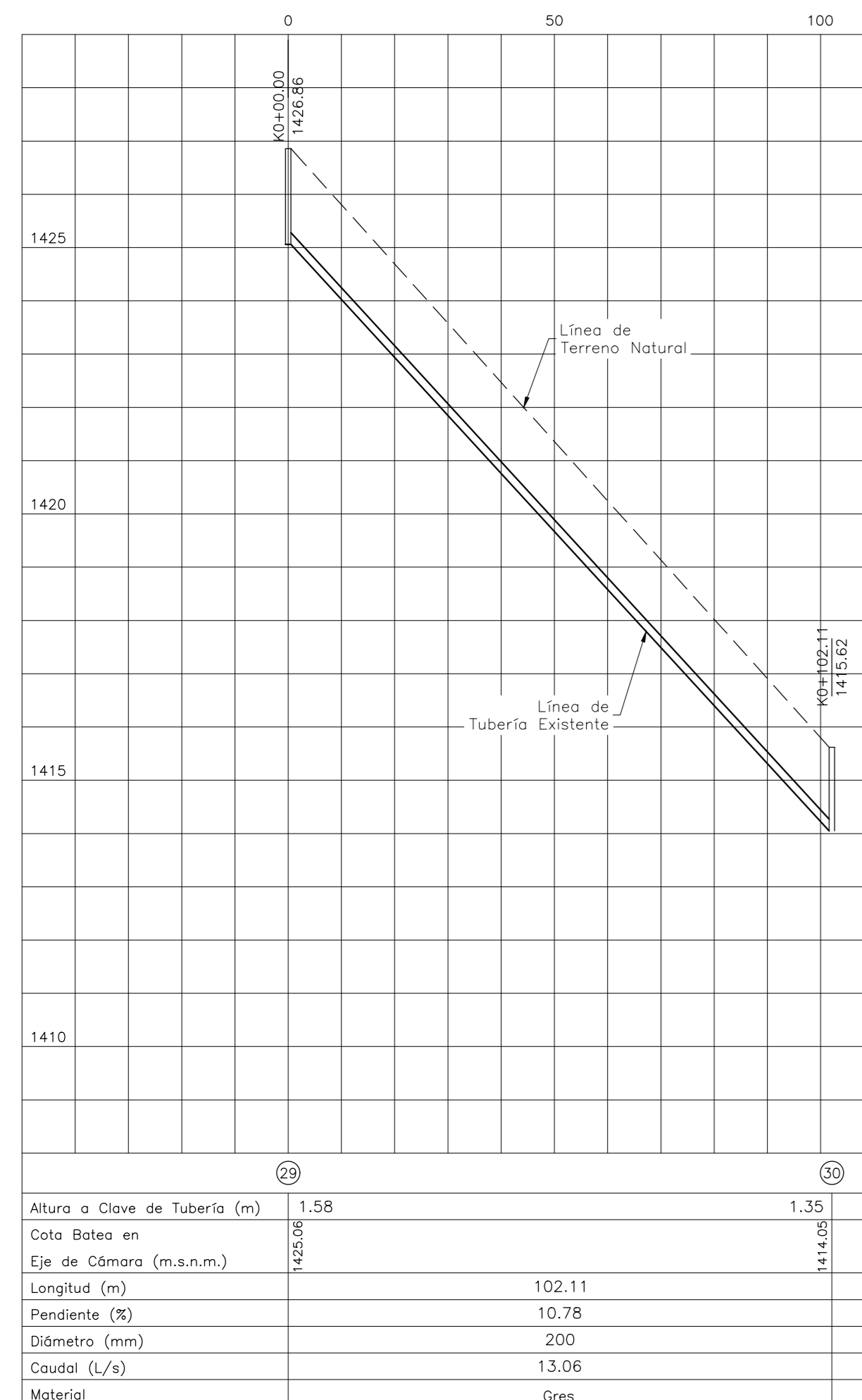
Tramo 24 (22 -23)  
Perfil Longitudinal

Escala Hor: 1 : 100 Escala Ver: 1 : 10



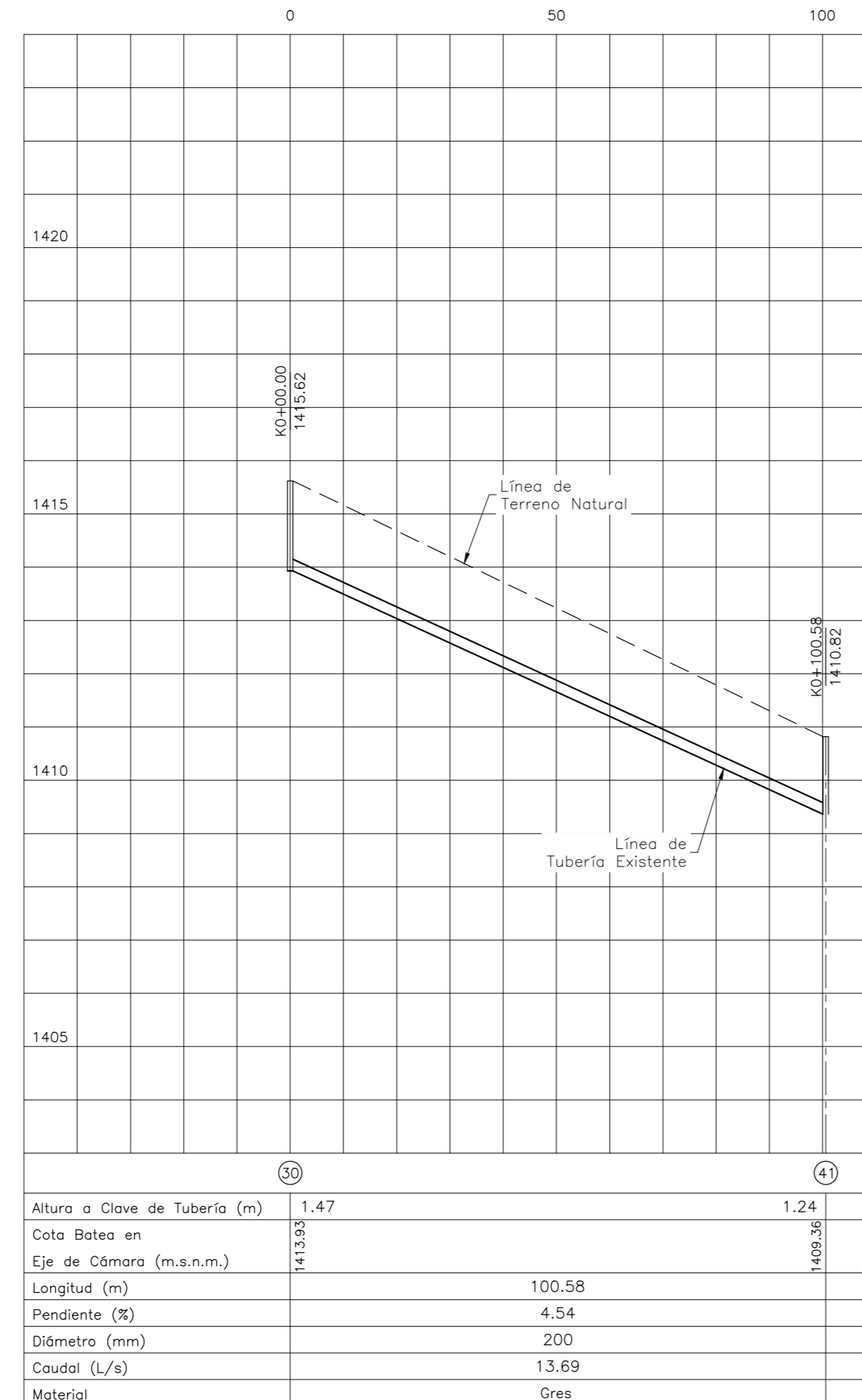
Tramo 25 (23 -29)  
Perfil Longitudinal

Escala Hor: 1 : 100 Escala Ver: 1 : 10



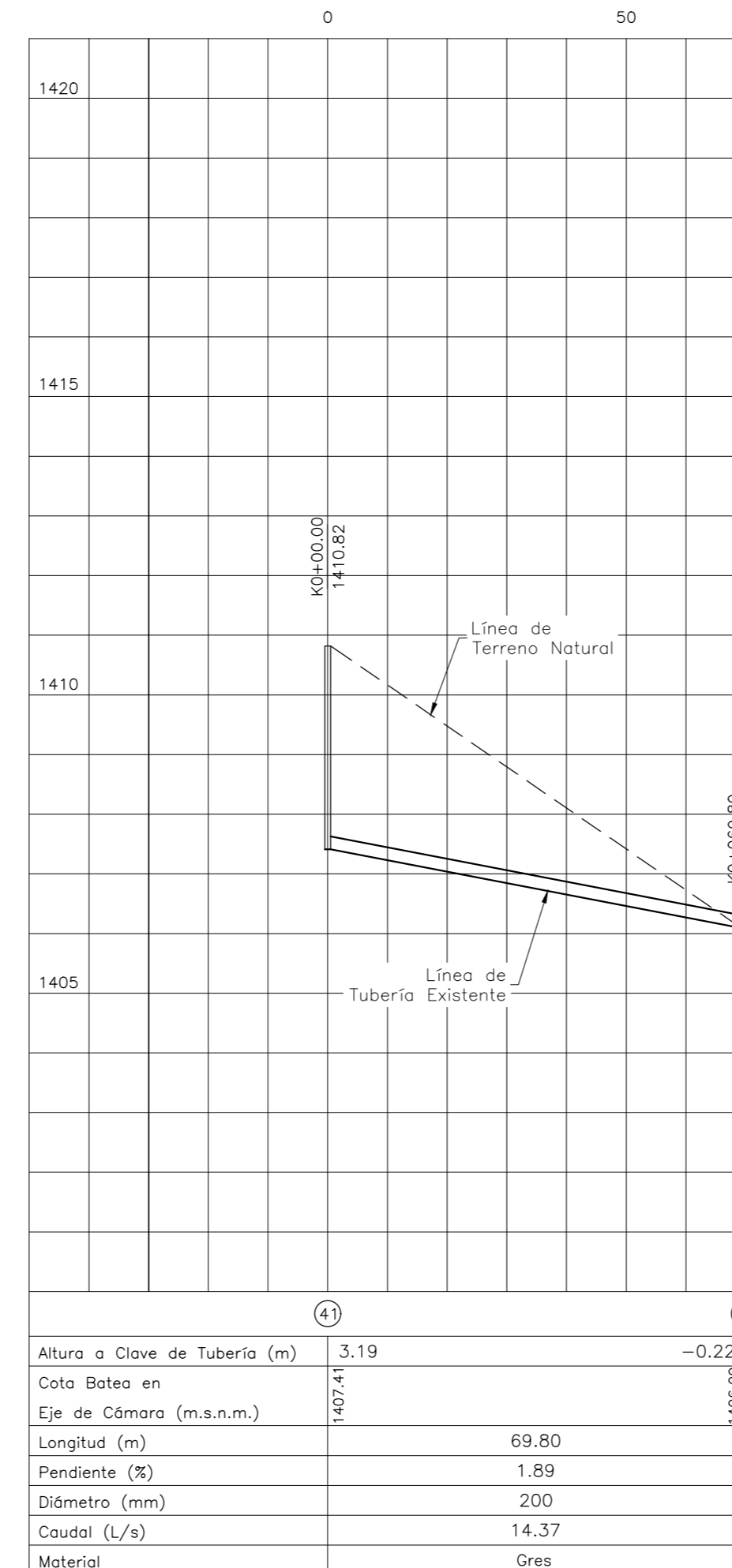
Tramo 26 (1 -110)  
Perfil Longitudinal

Escala Hor: 1 : 100 Escala Ver: 1 : 10



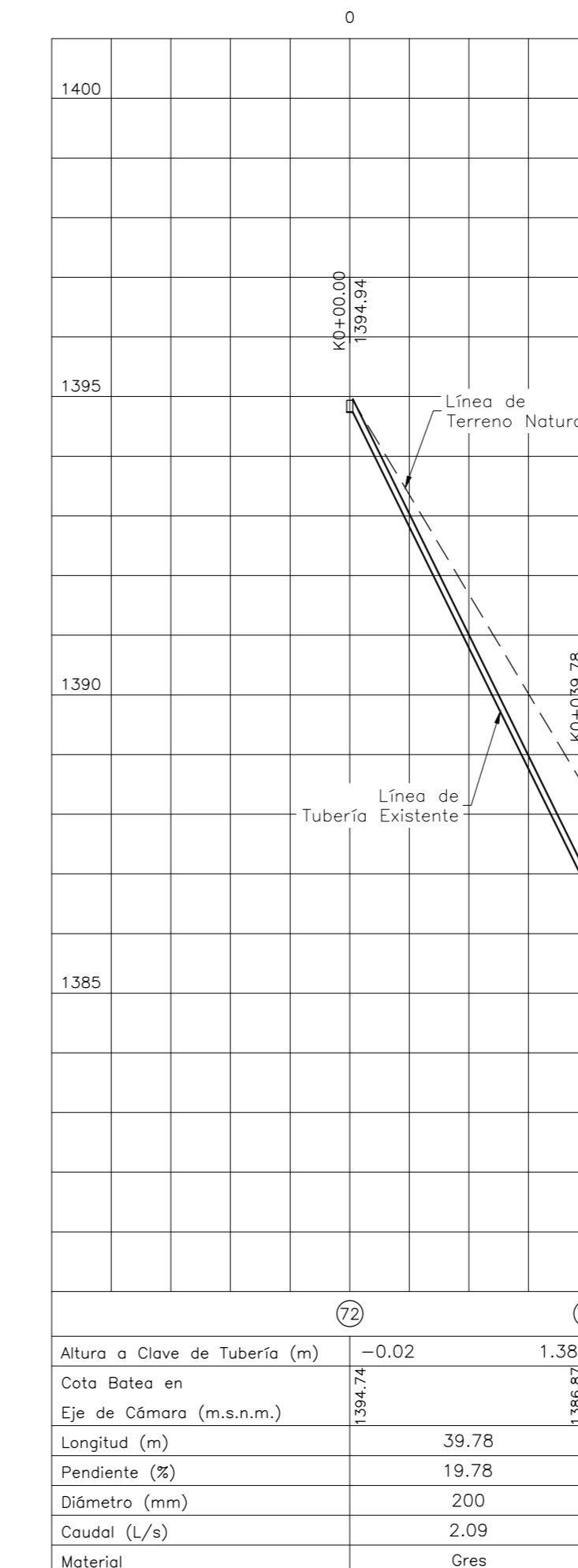
Tramo 27 (30 -41)  
Perfil Longitudinal

Escala Hor: 1 : 100 Escala Ver: 1 : 10



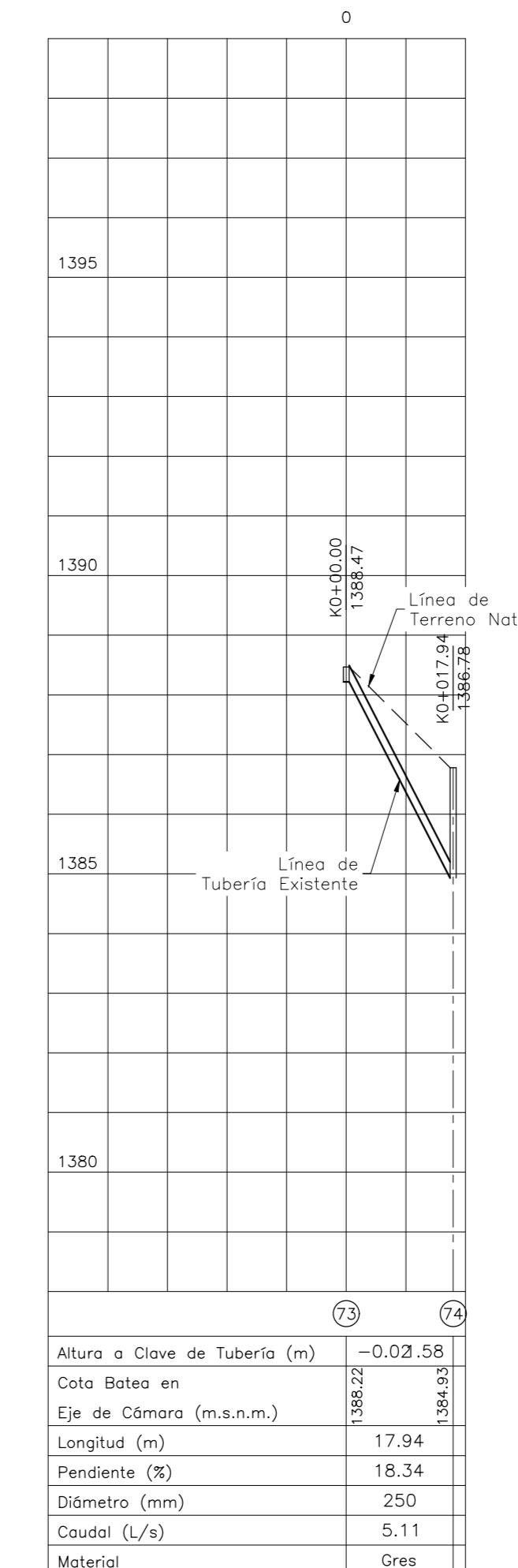
Tramo 28 (41 -D1)  
Perfil Longitudinal

Escala Hor: 1 : 100 Escala Ver: 1 : 10



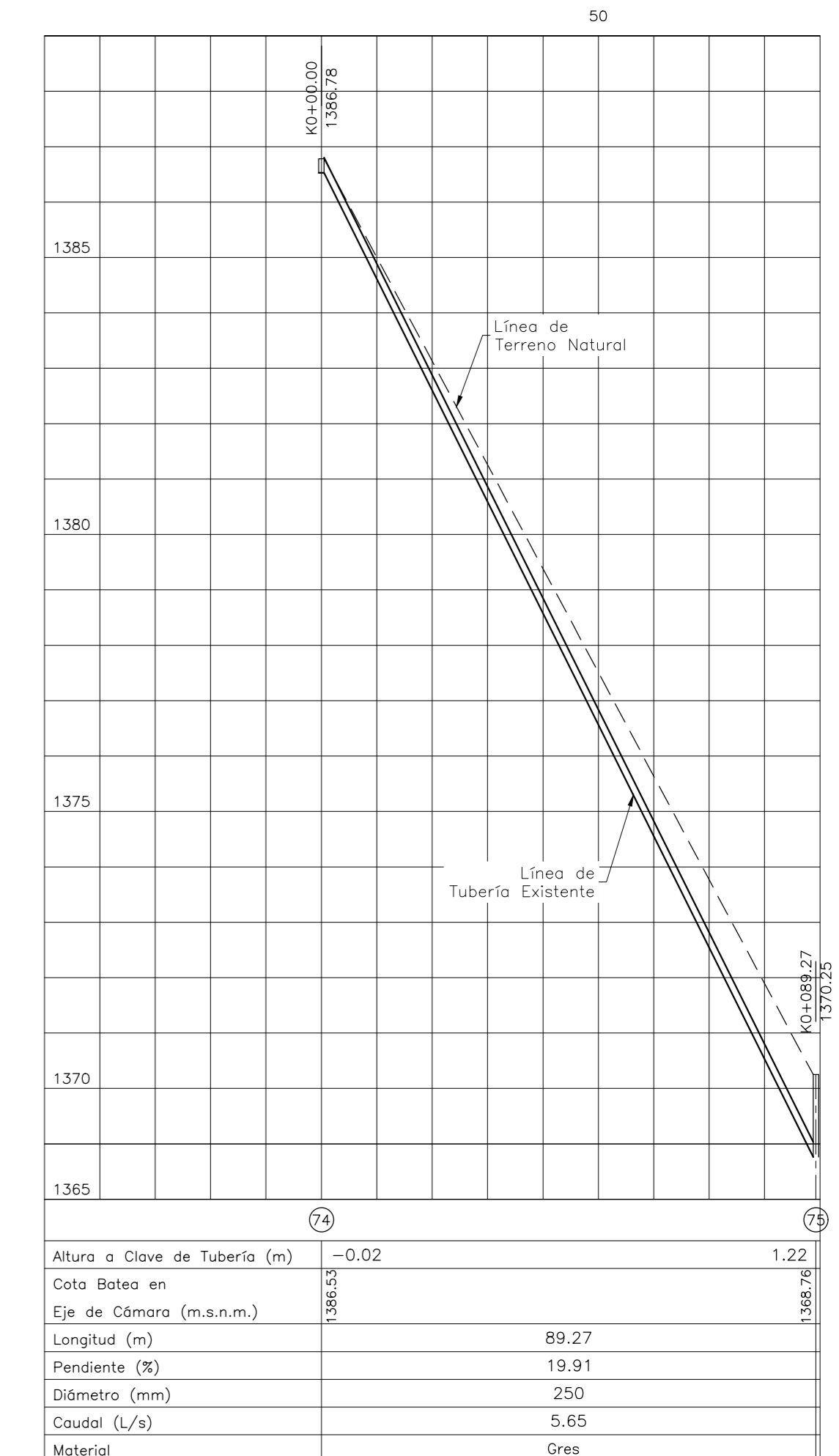
Tramo 30 (72 -73)  
Perfil Longitudinal

Escala Hor: 1 : 100 Escala Ver: 1 : 10



Tramo 31 (73 -74)  
Perfil Longitudinal

Escala Hor: 1 : 100 Escala Ver: 1 : 10



Tramo 32 (74 -75)  
Perfil Longitudinal

Escala Hor: 1 : 100 Escala Ver: 1 : 10

<p><b>Consorcio Aguas del Huila</b> CONTRATO 214 DE 2012</p> <p>COORDINADOR TÉCNICO: Nombre: Ing. José Vergara Mendoza M.P. 13202-09648 BLV</p> <p>REPRESENTANTE LEGAL O PROPIETARIO: Nombre: Ing. José Vergara Mendoza M.P. 13202-09648 BLV</p>	<p><b>CONSORCIO INTERVENTORÍA AGUAS DEL HUILA</b> CONTRATO 085 DE 2013</p> <p>REVISIÓN Y APROBACIÓN</p> <p>DIRECTOR INTERVENTORÍA: Nombre: Ing. Mercedes Martín Rodríguez M.P. 50202-49315 CND</p>	<p><b>AGUAS DEL HUILA S.A. E.S.P.</b></p> <p>Vo.Bo. Jaime Augusto Muñoz AGUAS DEL HUILA S.A. E.S.P.</p>	<p>LOCALIZACIÓN REGIONAL: ESCALA 1 : 500,000</p>	<p>PLACAS DE AMARRE</p> <p>OP-1 NORTE: 715587.22 ESTE: 1120391.07 COTA: 1376.00</p> <p>OP-2 NORTE: 715525.20 ESTE: 1120394.96 COTA: 1367.65</p> <p>MAGNA-SIRGAS</p>	<p>OBSERVACIONES</p> <table border="1"> <tr><th>FECHA</th><th>MODIFICACIÓN</th><th>RESPONSABLE</th></tr> <tr><td> </td><td> </td><td> </td></tr> </table>	FECHA	MODIFICACIÓN	RESPONSABLE				<p></p> <p><b>AGUAS DEL HUILA S.A. E.S.P.</b> SUBGERENCIA TÉCNICA Y OPERATIVA</p> <p>PLANO DIAGNÓSTICO DE ALCANTARILLADO</p>	<p>OBJETO: ELABORACIÓN DE ESTUDIOS Y DISEÑOS DE LOS SISTEMAS DE AGUA POTABLE Y ALCANTARILLADO DE LAS ZONAS URBANAS, QUE FUEREN NECESARIOS DEL MUNICIPIO DE OPORAPA, DEPARTAMENTO DEL HUILA.</p>	<p>MUNICIPIO: OPORAPA</p>
						FECHA	MODIFICACIÓN	RESPONSABLE						
<p>CONTIENE: CATASTRO RED DE ALCANTARILLADO PERFILES</p>	<p>CÓDIGO: HUI-OP0-DIA-ALC-RES-PER-02</p> <p>FECHA: MAYO DE 2016</p> <p>PLANO No. 31 DE 85</p>													