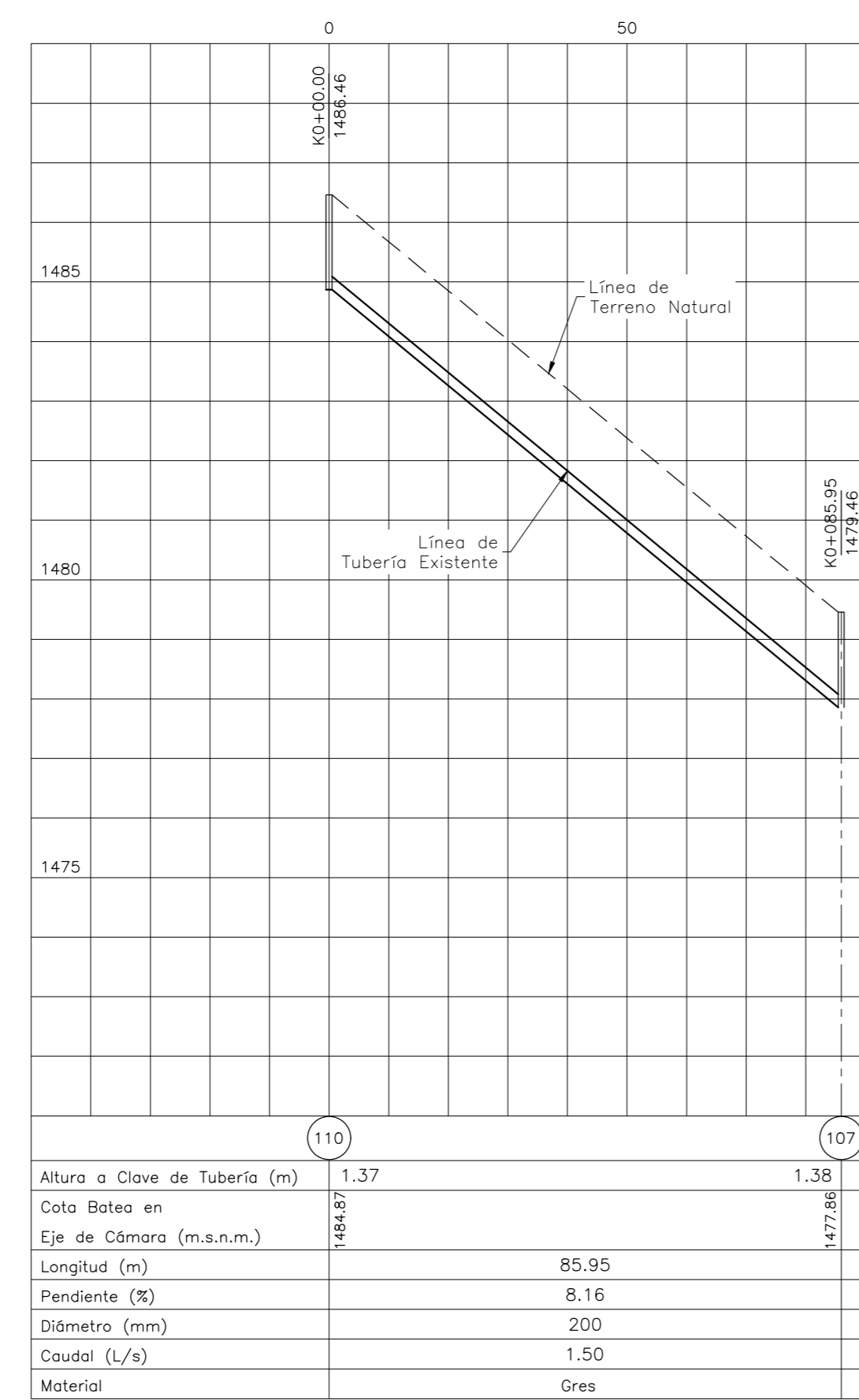


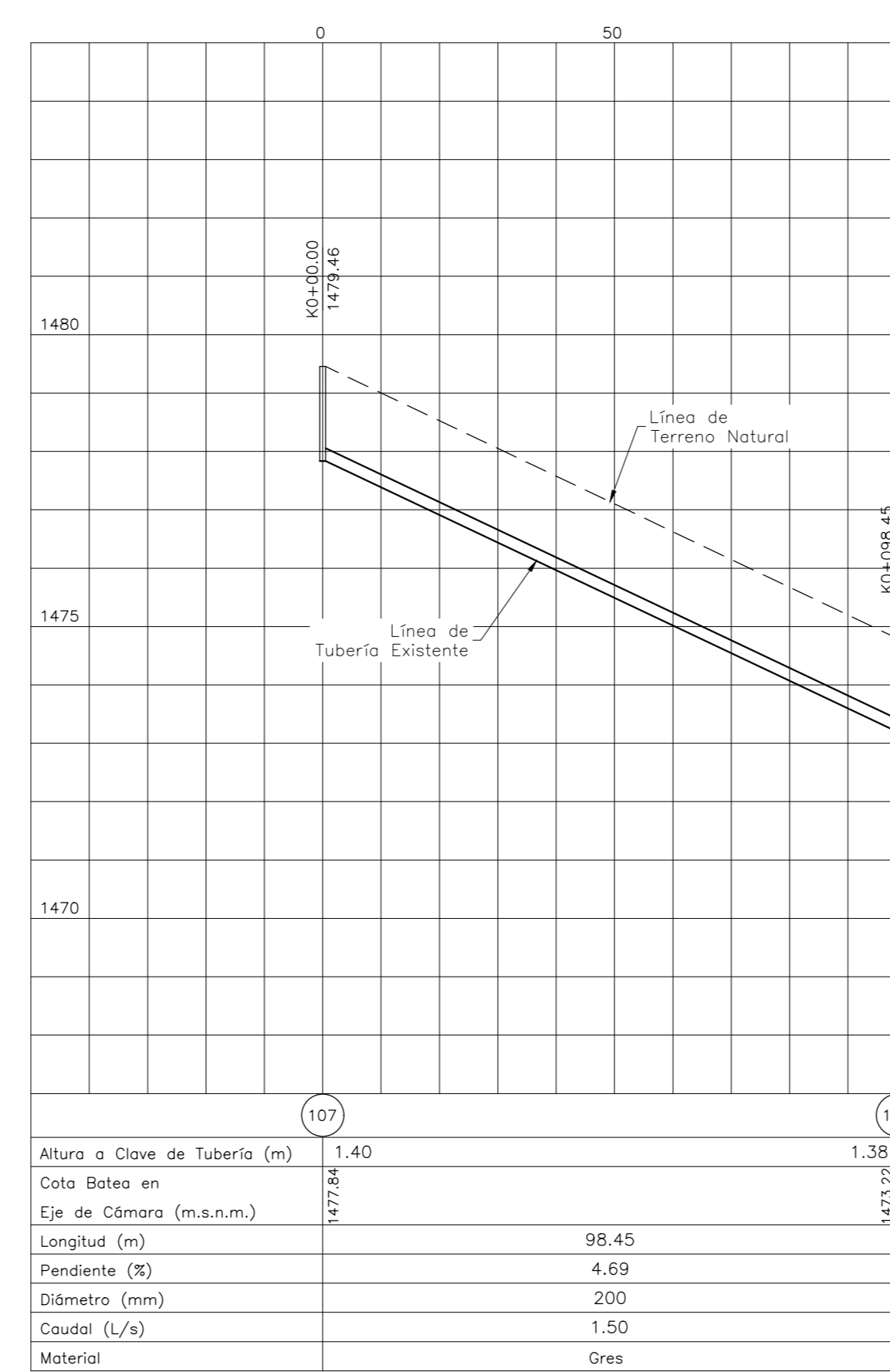
Tramo 1 (1 -110)
Perfil Longitudinal

Escala Hor: 1 : 100 Escala Ver: 1 : 10



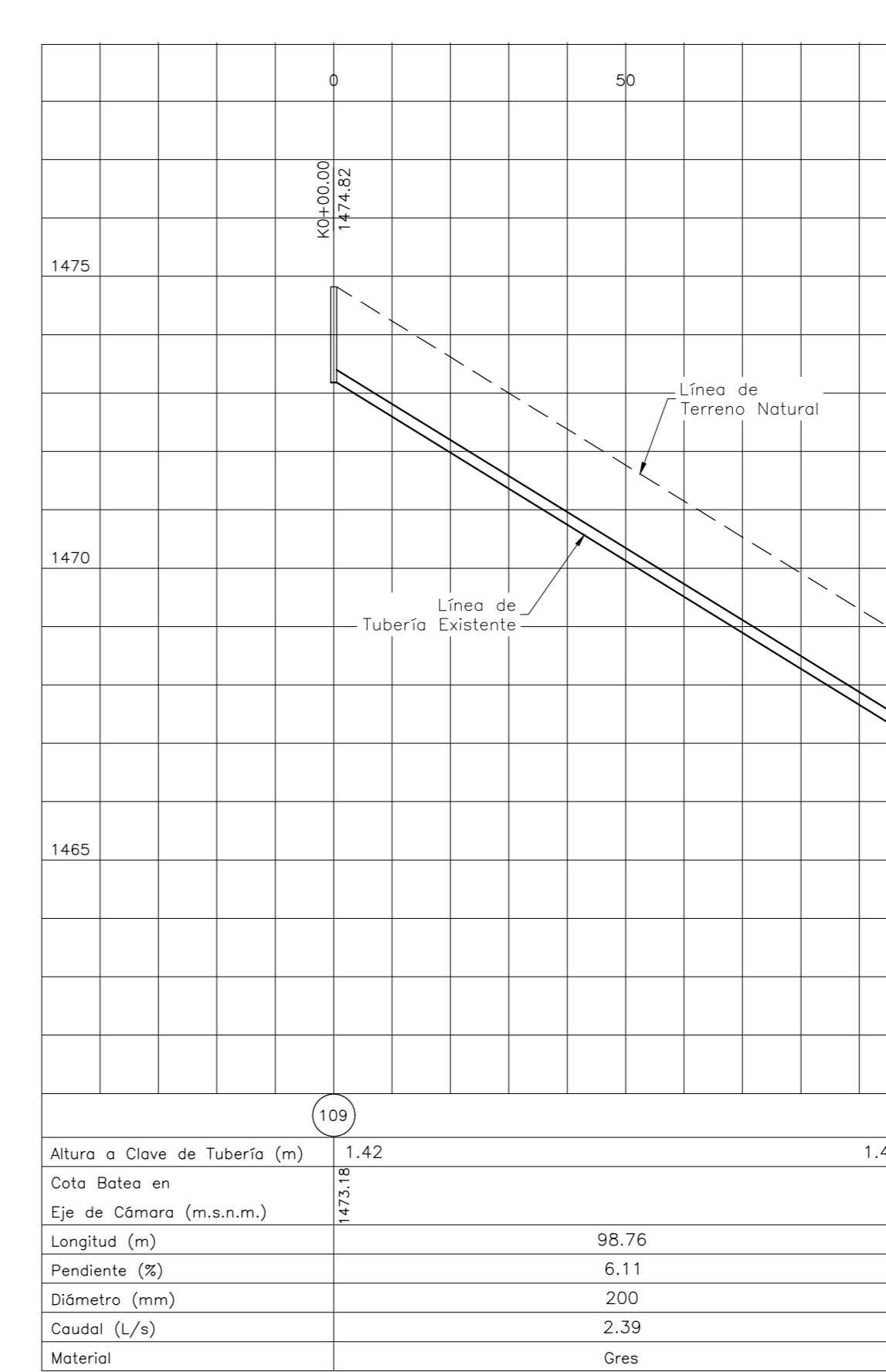
Tramo 2 (110-107)
Perfil Longitudinal

Escala Hor: 1 : 100 Escala Ver: 1 : 10



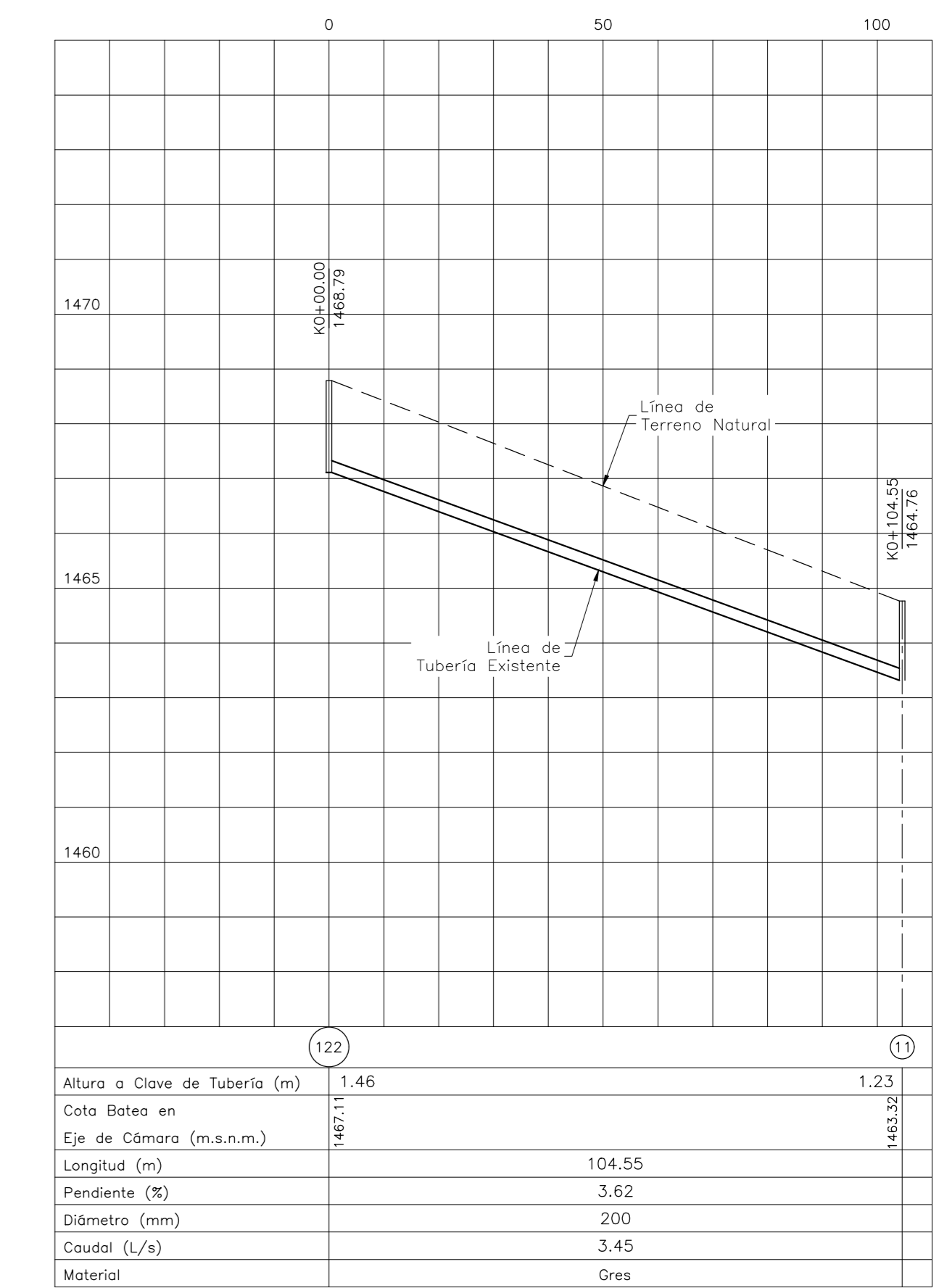
Tramo 3 (107-109)
Perfil Longitudinal

Escala Hor: 1 : 100 Escala Ver: 1 : 10



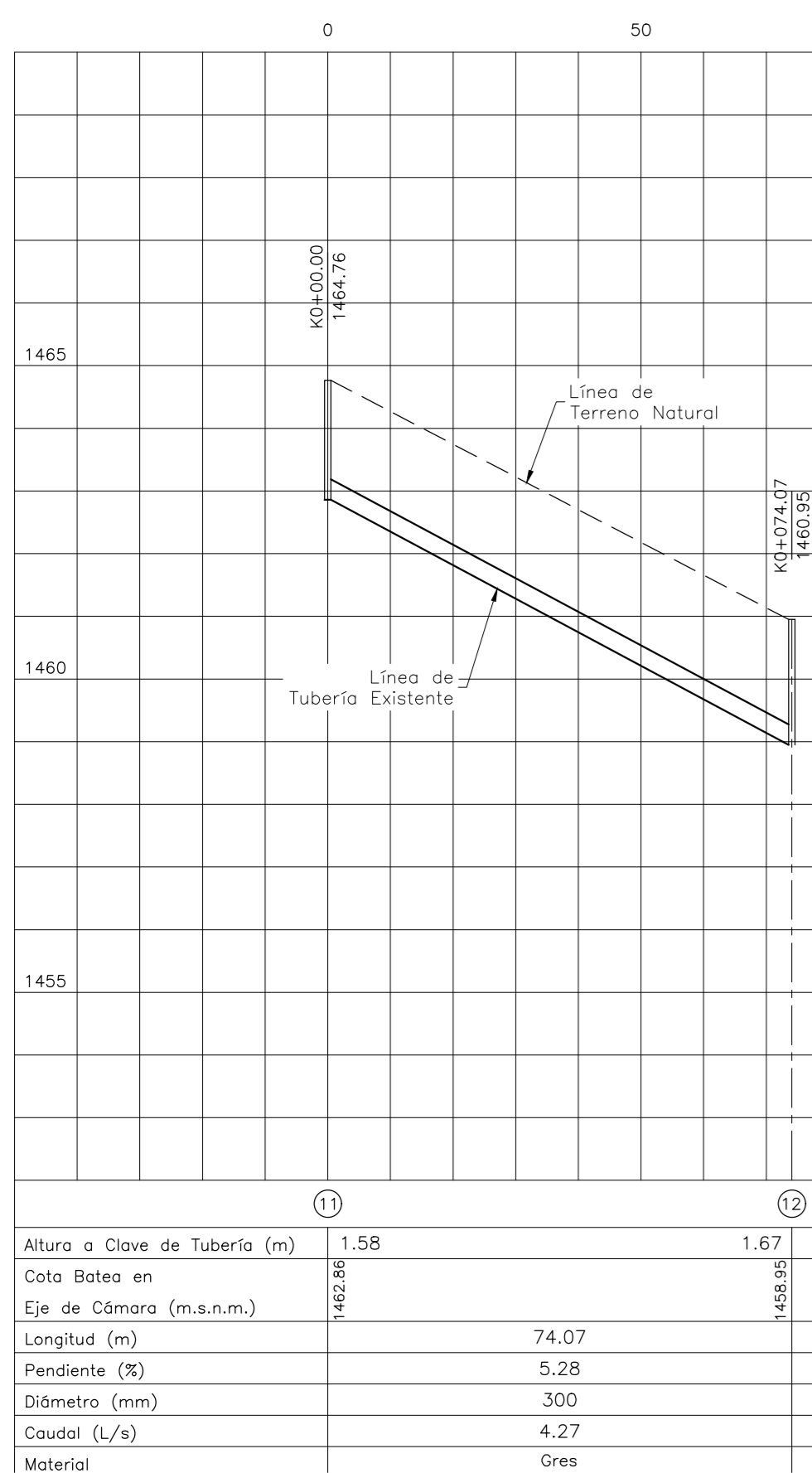
Tramo 4 (109-122)
Perfil Longitudinal

Escala Hor: 1 : 100 Escala Ver: 1 : 10



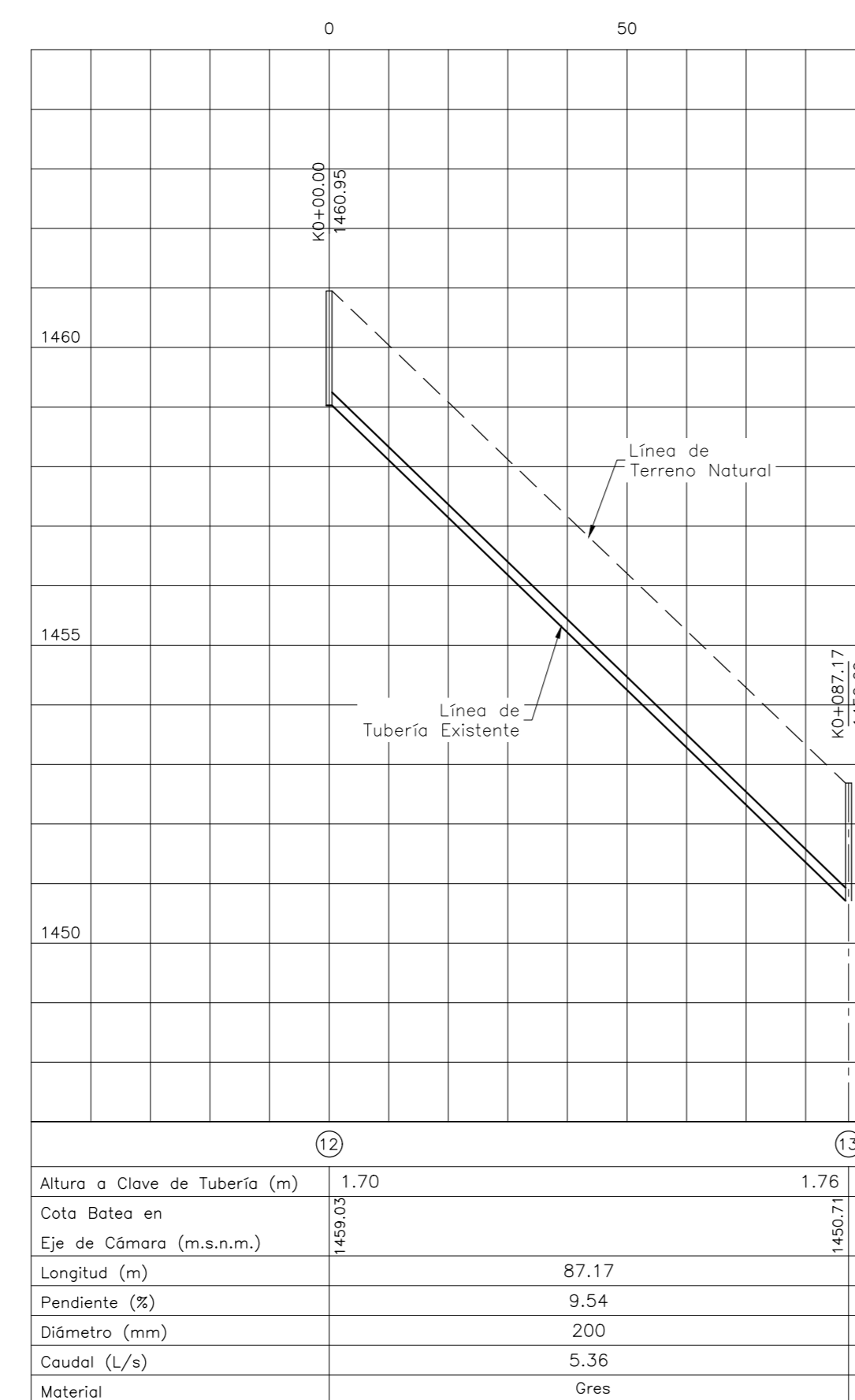
Tramo 5 (122-11)
Perfil Longitudinal

Escala Hor: 1 : 100 Escala Ver: 1 : 10



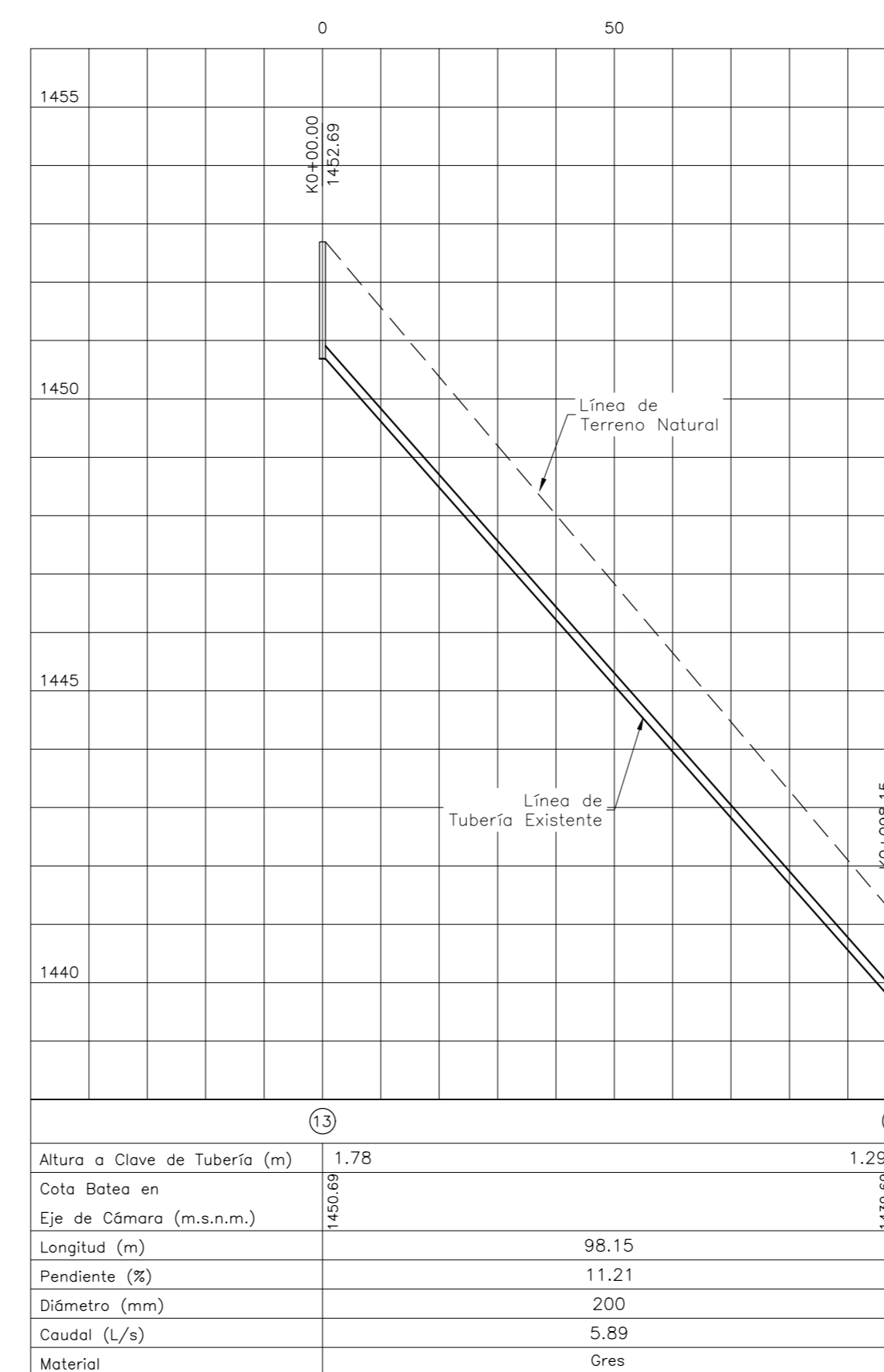
Tramo 6 (11 -12)
Perfil Longitudinal

Escala Hor: 1 : 100 Escala Ver: 1 : 10



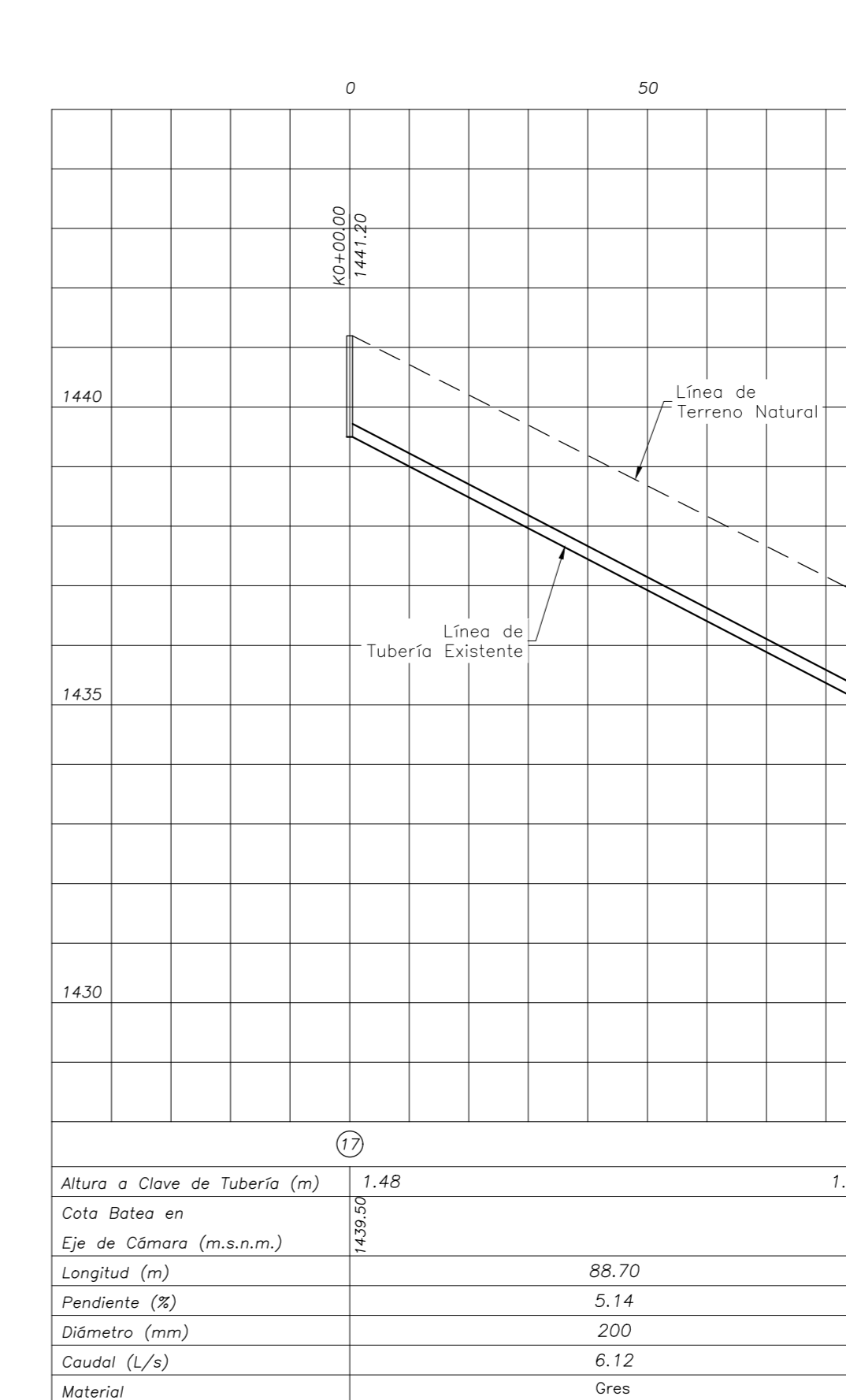
Tramo 7 (12 -13)
Perfil Longitudinal

Escala Hor: 1 : 100 Escala Ver: 1 : 10



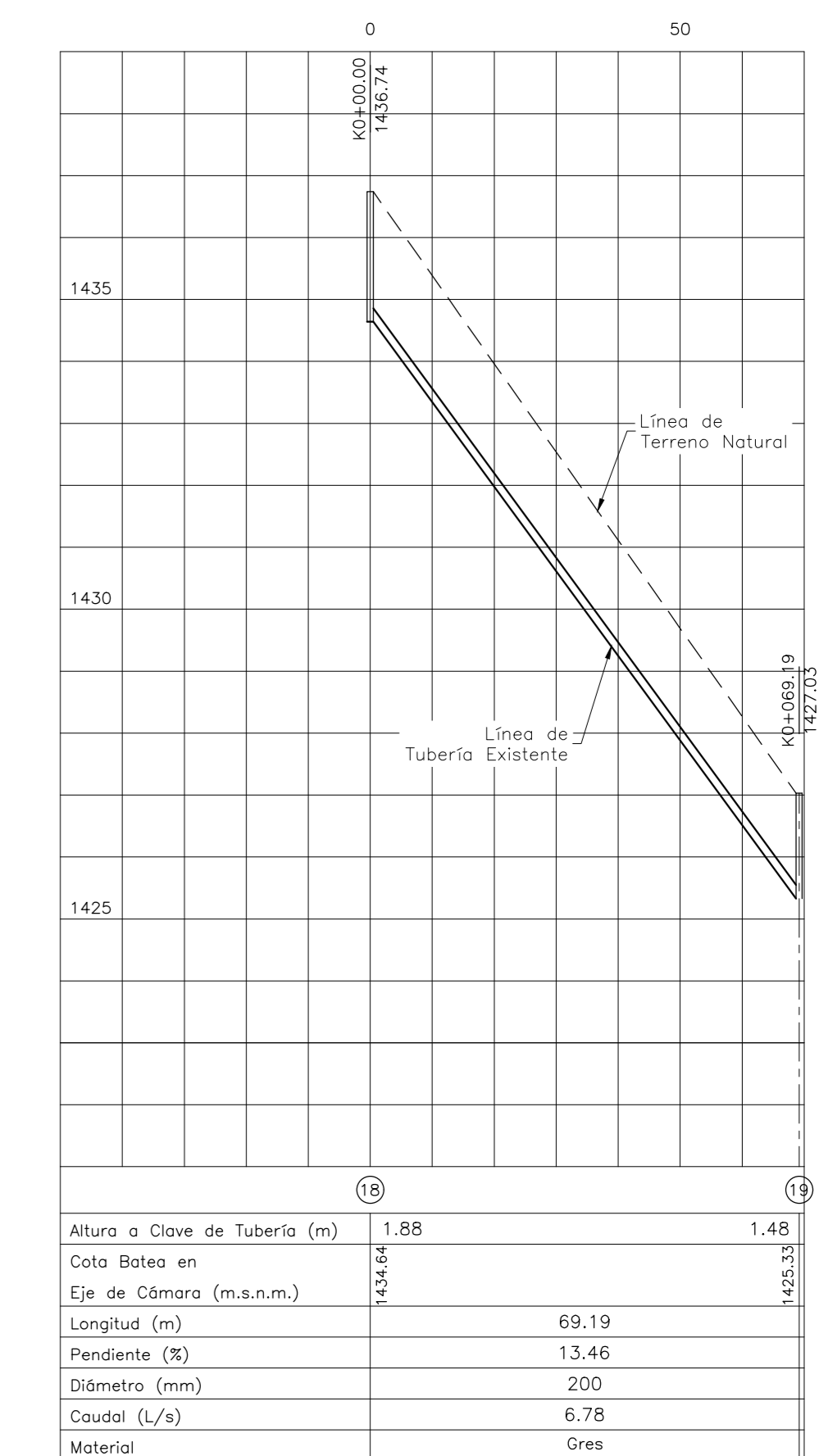
Tramo 8 (13 -17)
Perfil Longitudinal

Escala Hor: 1 : 100 Escala Ver: 1 : 10



Tramo 9 (17 -19)
Perfil Longitudinal

Escala Hor: 1 : 100 Escala Ver: 1 : 10



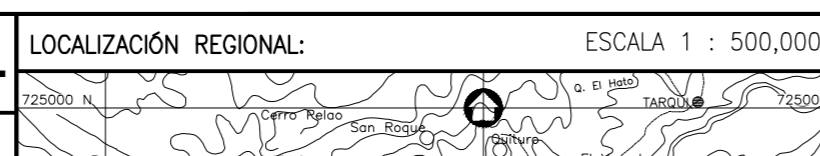
Tramo 10 (18 -19)
Perfil Longitudinal

Escala Hor: 1 : 100 Escala Ver: 1 : 10



CONSORCIO INTERVENTORÍA AGUAS DEL HUILA
CONTRATO 085 DE 2013
REVISIÓN Y APROBACIÓN

AGUAS DEL HUILA S.A. E.S.P.
OP-2
NORTE: 715525.20
ESTE: 1120394.96
COTA: 1367.65
MAGNA-SIRGAS



PLACAS DE AMARRE
OP-1
NORTE: 715587.22
ESTE: 1120391.07
COTA: 1376.00

OBSERVACIONES		
FECHA	MODIFICACIÓN	RESPONSABLE



OBJETO: ELABORACIÓN DE ESTUDIOS Y DISEÑOS DE LOS SISTEMAS DE AGUA POTABLE Y ALCANTARILLADO DE LAS ZONAS URBANAS, QUE FUEREN NECESARIOS DEL MUNICIPIO DE OPORAPA, DEPARTAMENTO DEL HUILA.
CONTIENE: CATASTRO RED DE ALCANTARILLADO PERFILES

MUNICIPIO: OPORAPA
CÓDIGO: HUI-OP0-DIA-ALC-RES-PER-01
FECHA: MAYO DE 2016
PLANO No. 30 DE 85

COORDINADOR TÉCNICO:
Nombre: Ing. José Vergara Mendoza
M.P. 13202-09648 BLV

DIRECTOR INTERVENTORÍA:
Nombre: Ing. Mercedes Martín Rodríguez
M.P. 23202-40315 CDO

VO.Bo. Jaime Augusto Muñoz
Supervisor
AGUAS DEL HUILA S.A. E.S.P.



PLACAS DE AMARRE
OP-2
NORTE: 715525.20
ESTE: 1120394.96
COTA: 1367.65
MAGNA-SIRGAS

OBSERVACIONES		
FECHA	MODIFICACIÓN	RESPONSABLE

PLANO DIAGNÓSTICO DE ALCANTARILLADO

ESCALA: INDICADAS
NOMBRE DEL ARCHIVO: HUI-OP0-DIA-ALC-RES-PER-01-11.dwg

MAYO DE 2016
PLANO No. 30 DE 85