



Libertad y Orden
**Ministerio de Vivienda,
 Ciudad y Territorio**
 República de Colombia
**ALCALDÍA MUNICIPAL
 DE COLÓN GÉNOVA**

ALCALDE MUNICIPAL:

 OSCAR FERNANDO CERÓN ORTEGA
 PERÍODO 2011 - 2015

PROYECTO:
 OPTIMIZACIÓN SISTEMA DE
 ALCANTARILLADO CENTRO POBLADO
 POBLADO DE VILLANUEVA MUNICIPIO DE
 COLÓN - ETAPA 1

CONTIENE:
 TOPOGRAFÍA EXISTENTE CENTRO
 POBLADO DE VILLANUEVA
 MUNICIPIO DE COLÓN

CONTRATISTA:

 Ing. LUIS CARLOS CHAMORRO ENRIQUEZ
 Matrícula Profesional: 52202-209702 NRR

DISEÑO:

 Ing. LUIS CARLOS CHAMORRO ENRIQUEZ
 Matrícula Profesional: 52202-209702 NRR

LEVANTÓ:
 Top. VICENTE JAVIER APRÁEZ RODRÍGUEZ
 L.P. No. 01-11058 C.F.P.N.T.

Revisión No.	DESCRIPCIÓN	FECHA	REVISO



APROBÓ:
 ING. GEOVANNY CASTRO ORDÓÑEZ
 SECRETARIO DE OBRAS PÚBLICAS
 M.P. 1300-2211965 CAU

JUNIO / 2015


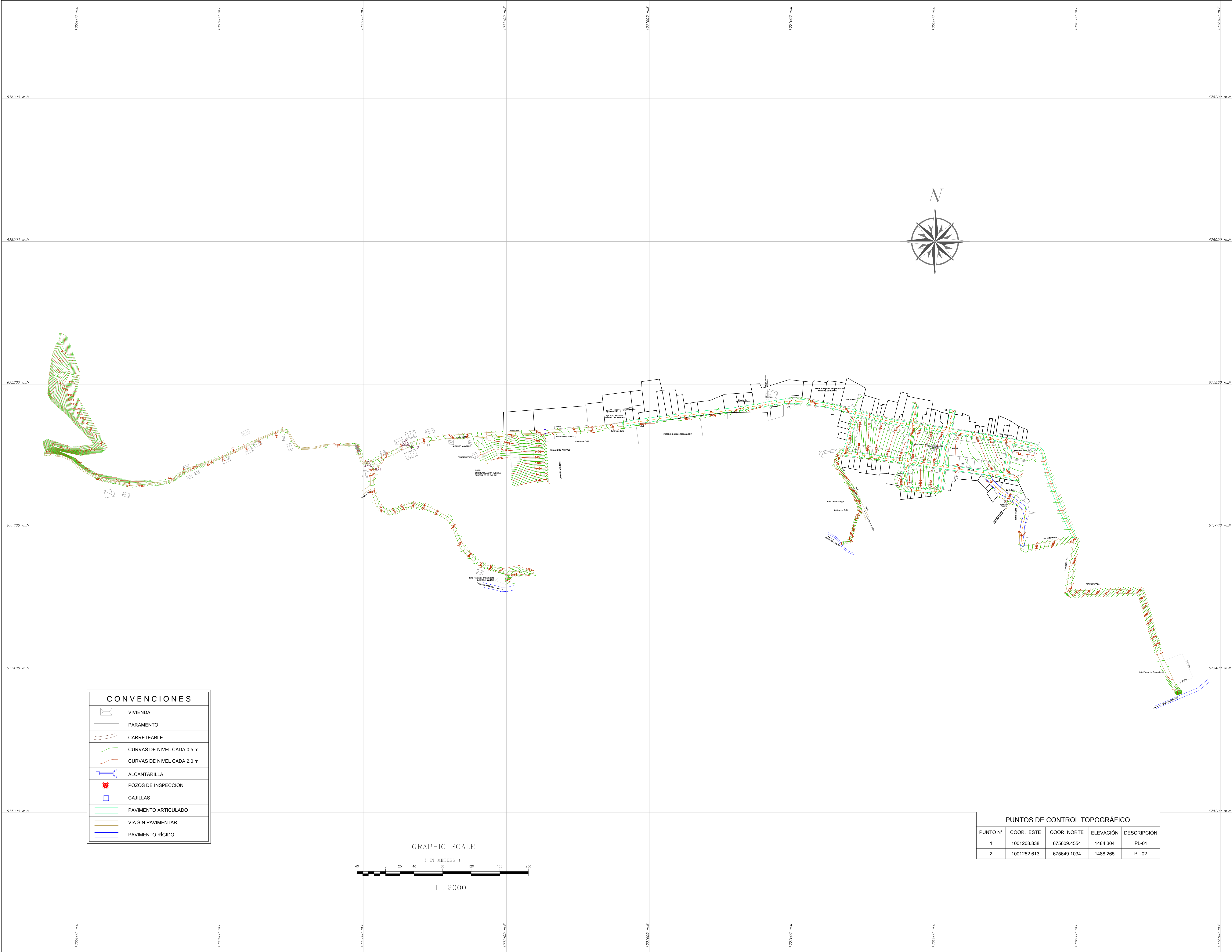
ARCHIVO:
 ALC_VILLANUEVA.dwg

ESCALA:
1 : 2000

PL. **1**

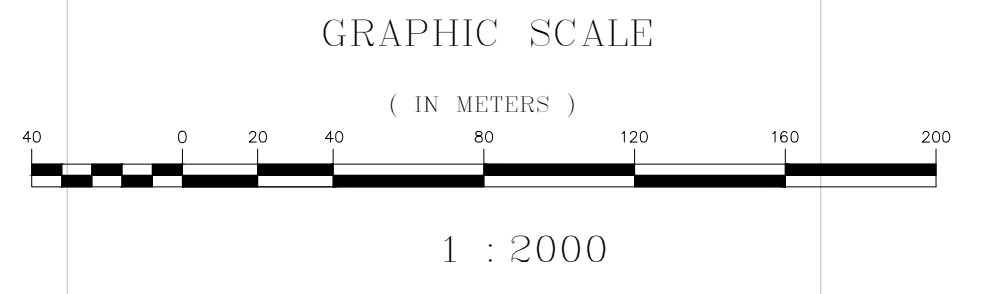
DE: **23**

Alcaldía de Colón Génova
 Departamento de Nariño



CONVENCIONES

	VIVIENDA
	PARAMENTO
	CARRETEABLE
	CURVAS DE NIVEL CADA 0.5 m
	CURVAS DE NIVEL CADA 2.0 m
	ALCANTARILLA
	POZOS DE INSPECCION
	CAJILLAS
	PAVIMENTO ARTICULADO
	VÍA SIN PAVIMENTAR
	PAVIMENTO RÍGIDO



PUNTOS DE CONTROL TOPOGRÁFICO

PUNTO N°	COOR. ESTE	COOR. NORTE	ELEVACIÓN	DESCRIPCIÓN
1	1001208.838	675609.4554	1484.304	PL-01
2	1001252.613	675649.1034	1488.265	PL-02