




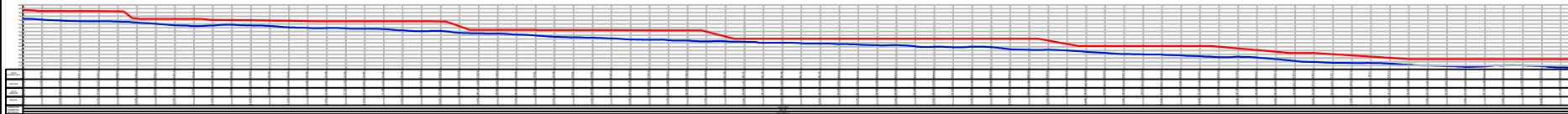


CONVENCIONES	
	TUBERIA EXISTENTE
	TUBERIA PROYECTADA

COORDENADA EQUIPOS PROYECTADOS				
TRAMO	OBRA PROYECTADA	COORDENADA X	COORDENADA Y	ABSCISA
1	 V.R.P 2	1159173.58	1002064.87	K2+229
	 V.R.P 3	1159290.23	1000921.49	K3+576
	 V.R.P 4	1159050.29	999427.79	K5+349
	 V.R.P 5	1158931.78	998547.68	K6+260
	 V.R.P 6	1158568.40	998195.49	K6+800

PLANTA TRAMO 1
ESC: REPRESENTATIVA



PERFIL LINEA PIEZOMETRICA
ESC: REPRESENTATIVA

CONTRATO:

DISEÑO DEL TRAZADO DE LA RED DE DISTRIBUCIÓN DE AGUA POTABLE PARA EL SECTOR RURAL, LA CRISTALINA, HOJAS ANCHAS Y LA CABAÑA, VEREDAS DEL MUNICIPIO DE CIRCASIA.

CIRCASIA - QUINDIO

CONTIENE:

PERFIL Y PLANTA
LINEA PIEZOMETRICA TRAMO 1

CIRCASIA - QUINDIO

DISEÑO:

JOHANA PÉREZ CARREÑO
INGENIERA CIVIL
MP. 63202146114 QND
Especialista en Ingeniería Hidráulica y Ambiente

APROBO:

NAPOLEÓN SIERRA MUÑOZ
MP. 6320272550 QND
INTERVENOR

LEVANTO:

VICTOR RAUL SUAREZ
Topógrafo Universidad del Quindío
L.P 01-12334

DIBUJO:

JESSICA ALEJANDRA RUBIO
Desarrolladora Grafica.

ESCALAS: INDICADAS

FECHA:

2013

OBSERVACIONES:

PLANCHA No

2

DE

39

