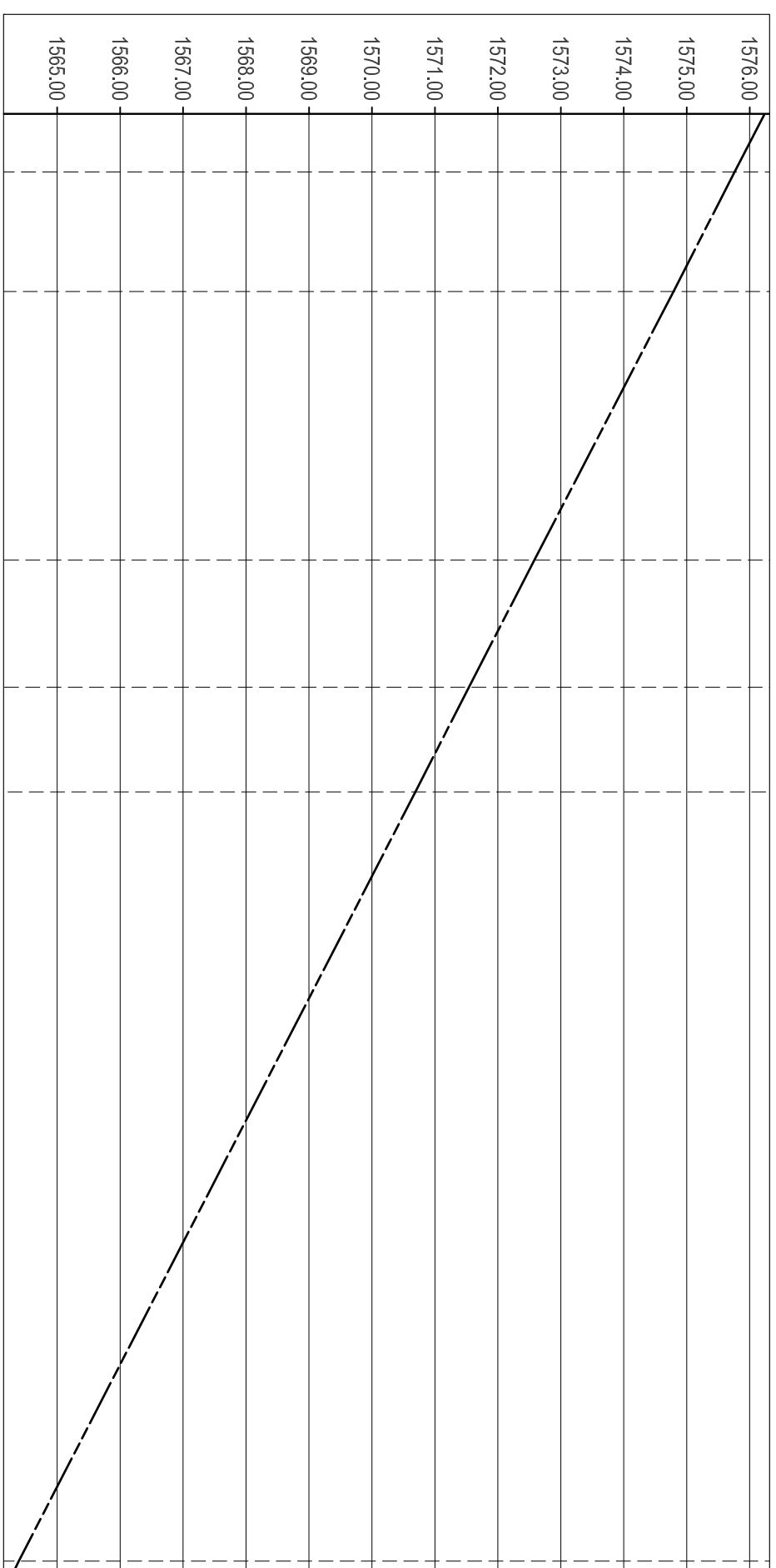
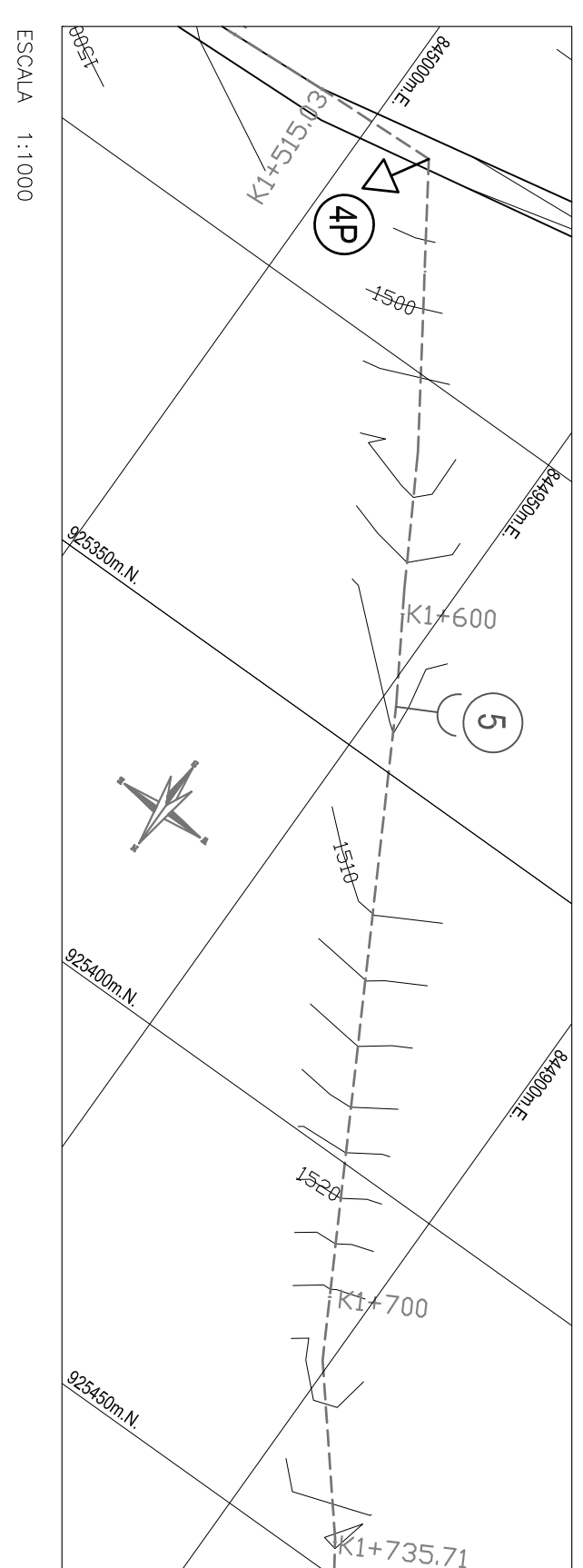


2. LÍNEA EL JARDÍN

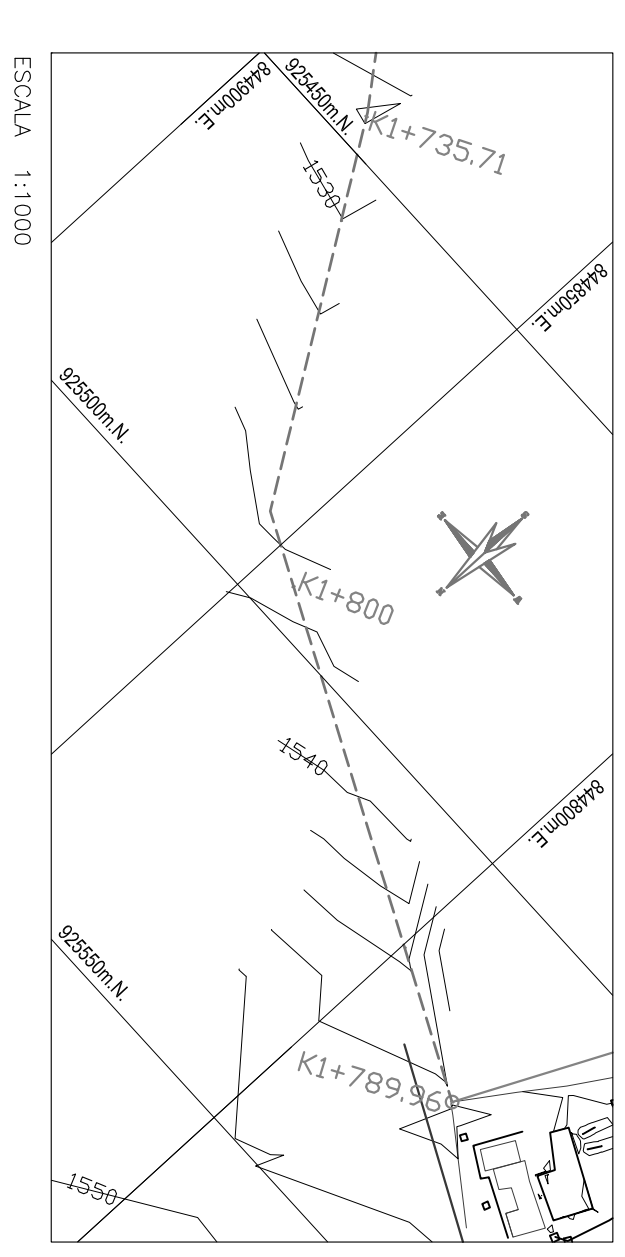
Perfil 9



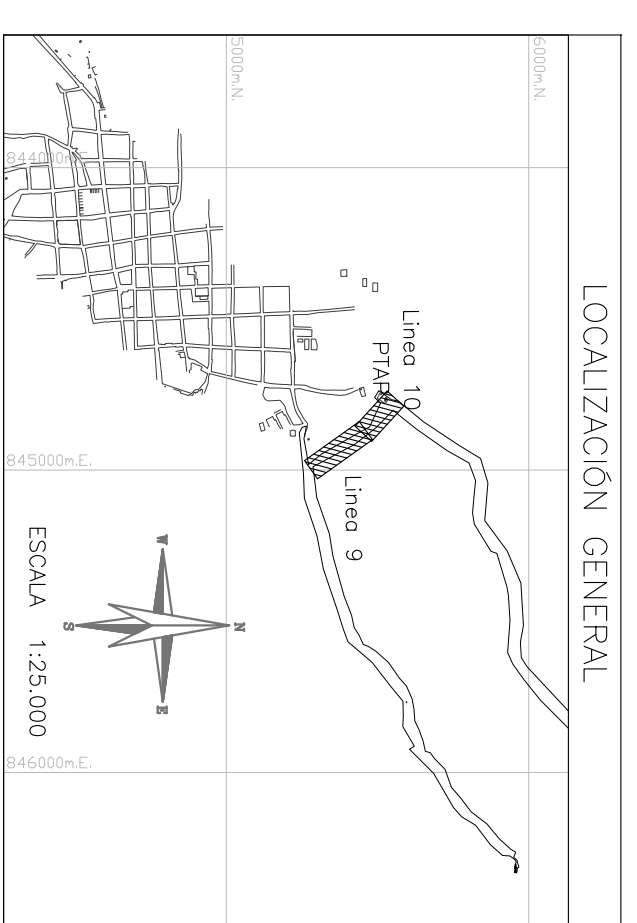
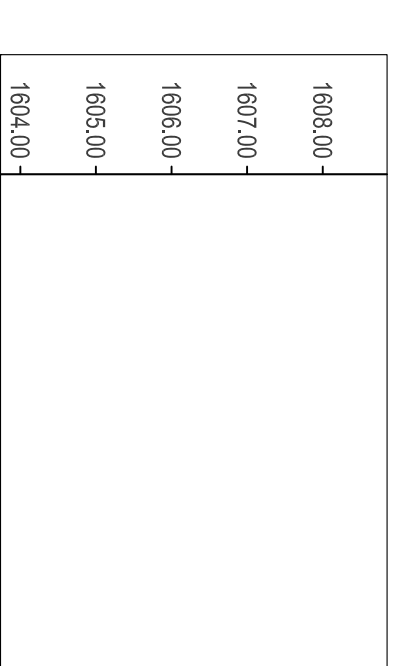
Planta 9



Planta 10

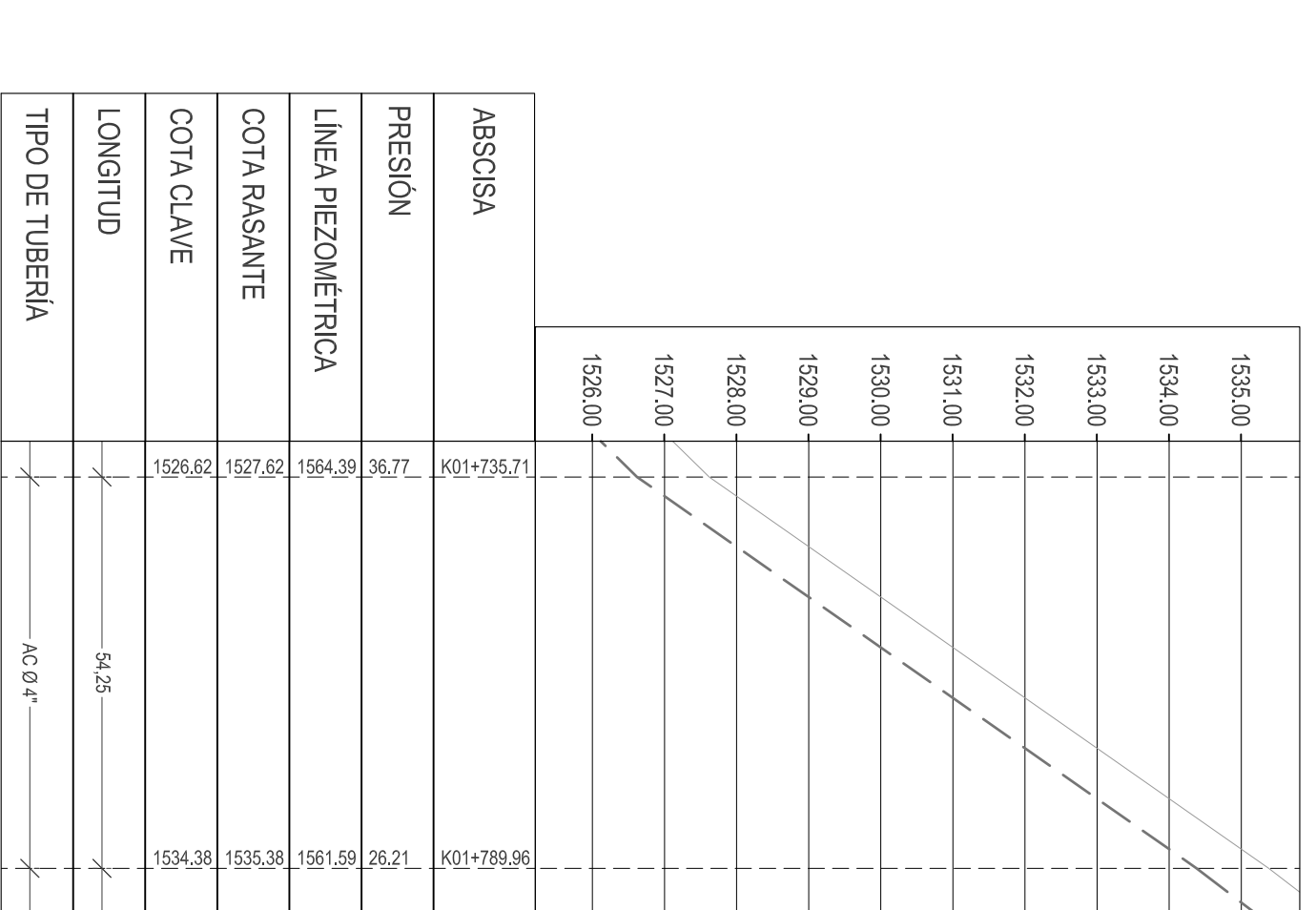


Perfil 10

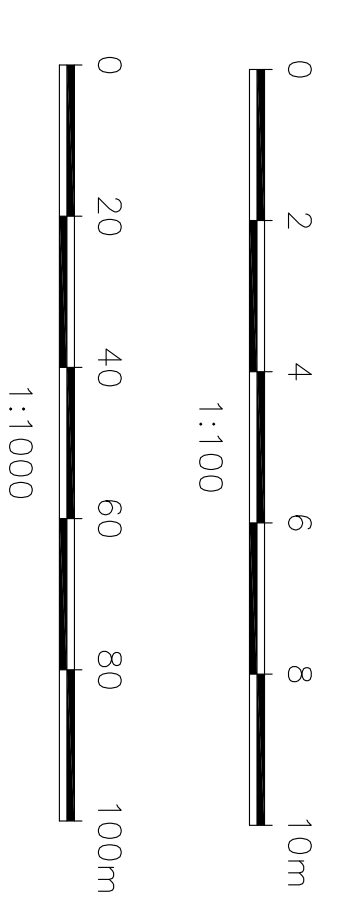


CONVENCIONES	
—	LÍNEA GRADIENTE
---	RASANTE
----	RED EXISTENTE
—+—	CURVA DE NIVEL INDICE
—+—	CURVA DE NIVEL QUERAVADA
—+—	LINDERO

- NOTAS:
1. TODAS LAS DIMENSIONES ESTÁN DADAS EN METROS Y TODOS LOS DIÁMETROS ESTÁN DADOS EN PULGADAS, A MENOS QUE SE INDIQUE OTRA UNIDAD.
 2. LAS COORDENADAS Y COTAS UTILIZADAS SE ENCUENTRAN EN EL SISTEMA MAGNA SIRGAS ORIGEN BOGOTÁ.



ESCALA H: 1:1000
V: 1:100



ABSCISA	PRELIMINAR	PROYECTADA	ABSCISA	PRELIMINAR	PROYECTADA
1528.00	K01+519.07	K01+519.07	1528.00	K01+519.07	K01+519.07
1527.00	K01+534.07	K01+534.07	1527.00	K01+534.07	K01+534.07
1526.00	K01+549.07	K01+549.07	1526.00	K01+549.07	K01+549.07
1525.00	K01+564.07	K01+564.07	1525.00	K01+564.07	K01+564.07
1524.00	K01+579.07	K01+579.07	1524.00	K01+579.07	K01+579.07
1523.00	K01+594.07	K01+594.07	1523.00	K01+594.07	K01+594.07
1522.00	K01+609.07	K01+609.07	1522.00	K01+609.07	K01+609.07
1521.00	K01+624.07	K01+624.07	1521.00	K01+624.07	K01+624.07
1520.00	K01+639.07	K01+639.07	1520.00	K01+639.07	K01+639.07
1519.00	K01+654.07	K01+654.07	1519.00	K01+654.07	K01+654.07
1518.00	K01+669.07	K01+669.07	1518.00	K01+669.07	K01+669.07
1517.00	K01+684.07	K01+684.07	1517.00	K01+684.07	K01+684.07
1516.00	K01+699.07	K01+699.07	1516.00	K01+699.07	K01+699.07
1515.00	K01+714.07	K01+714.07	1515.00	K01+714.07	K01+714.07
1514.00	K01+729.07	K01+729.07	1514.00	K01+729.07	K01+729.07
1513.00	K01+744.07	K01+744.07	1513.00	K01+744.07	K01+744.07
1512.00	K01+759.07	K01+759.07	1512.00	K01+759.07	K01+759.07
1511.00	K01+774.07	K01+774.07	1511.00	K01+774.07	K01+774.07
1510.00	K01+789.07	K01+789.07	1510.00	K01+789.07	K01+789.07
1509.00	K01+804.07	K01+804.07	1509.00	K01+804.07	K01+804.07
1508.00	K01+819.07	K01+819.07	1508.00	K01+819.07	K01+819.07
1507.00	K01+834.07	K01+834.07	1507.00	K01+834.07	K01+834.07
1506.00	K01+849.07	K01+849.07	1506.00	K01+849.07	K01+849.07
1505.00	K01+864.07	K01+864.07	1505.00	K01+864.07	K01+864.07
1504.00	K01+879.07	K01+879.07	1504.00	K01+879.07	K01+879.07
1503.00	K01+894.07	K01+894.07	1503.00	K01+894.07	K01+894.07
1502.00	K01+909.07	K01+909.07	1502.00	K01+909.07	K01+909.07
1501.00	K01+924.07	K01+924.07	1501.00	K01+924.07	K01+924.07
1500.00	K01+939.07	K01+939.07	1500.00	K01+939.07	K01+939.07
1499.00	K01+954.07	K01+954.07	1499.00	K01+954.07	K01+954.07
1498.00	K01+969.07	K01+969.07	1498.00	K01+969.07	K01+969.07
1497.00	K01+984.07	K01+984.07	1497.00	K01+984.07	K01+984.07
1496.00	K01+999.07	K01+999.07	1496.00	K01+999.07	K01+999.07
1495.00	K02+014.07	K02+014.07	1495.00	K02+014.07	K02+014.07

ESCALA H: 1:1000
V: 1:100

SUPERVISOR: EDAT
Nombre: YENSON ARIAS INCIERA
Matrícula: 25202-198527 CND

	DEPARTAMENTO PROYECTO: CONSORCIO PLANES Y DISEÑOS DEL TOLIMA	PROYECTISTA C.P.R.: ING. HERNANDO LEAL TERRO MATRÍCULA N° 9880 CND	ASESORADO POR C.P.R.: ING. CESAR ALBERTO ZAVATA VILLANSCO MATRÍCULA N° 2502-19853 CND	INGENIERO C.P.R.: JOHANA MANSOURA ESCALA: INDICADAS FECHA: OCTUBRE 21 DE 2011 REVISIÓN: Rev. 1	REV. NO. ESCALA: asmm:di	DESCRIPCIÓN	REGION: FRUTA ASOCIACIÓN: FRUTA	AJUSTE, ACTUALIZACIÓN Y/O FORMULACIÓN DE PLANES MAESTROS Y DISEÑOS DE LOS SISTEMAS DE ACUEDUCTO EN EL DEPARTAMENTO DE TOLIMA ZONA SUR	DEPARTAMENTO DE TOLIMA MUNICIPIO DE SAN ANTONIO	ESCALA: H-20 ARCHIVO: 24SAN-H02-20 Rev. 1.04g /33
	OPTIMIZACIÓN SISTEMA DE ACUEDUCTO PLANTA PERFIL LÍNEA DE CONDUCCIÓN EL JARDÍN 9 - 10									