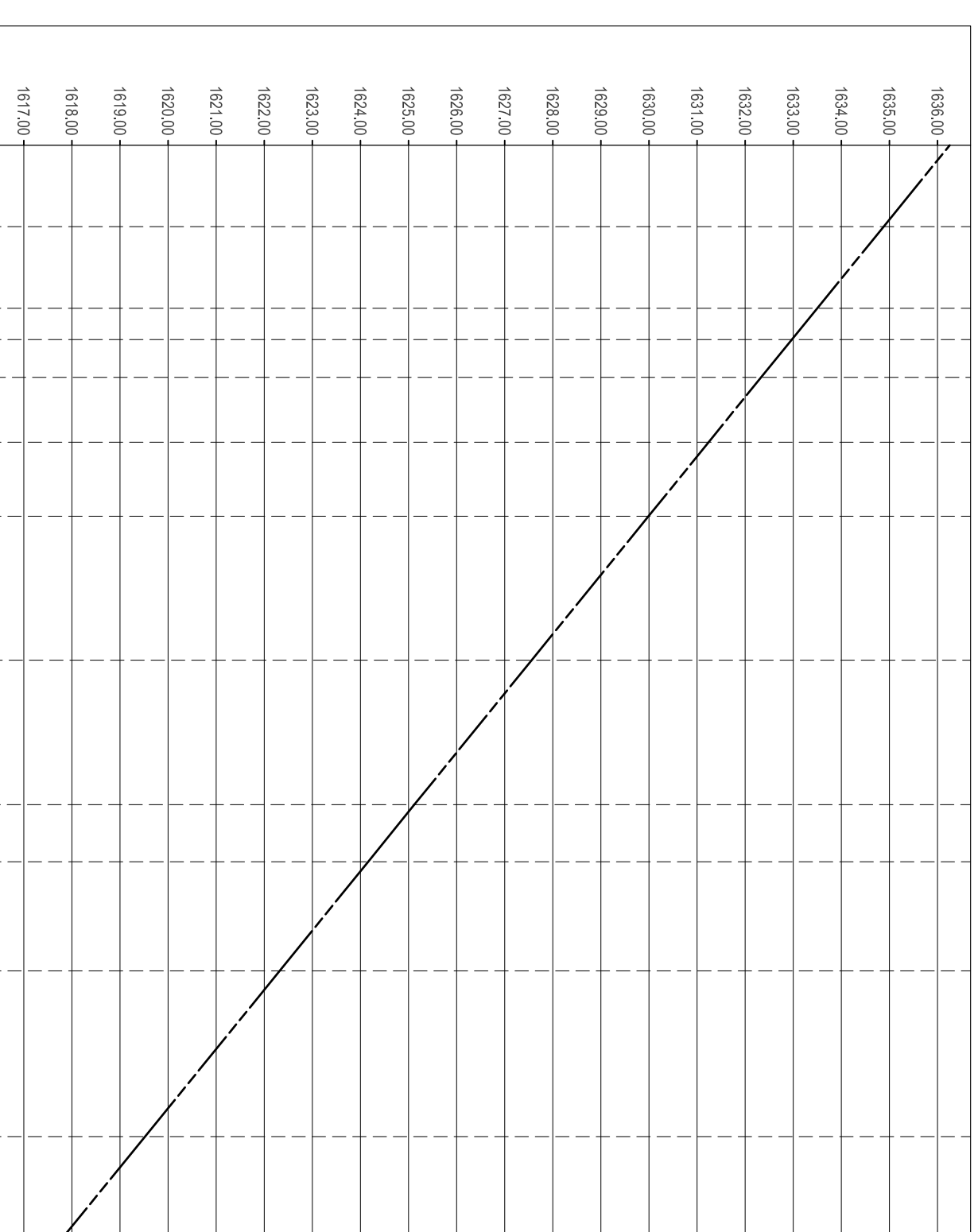
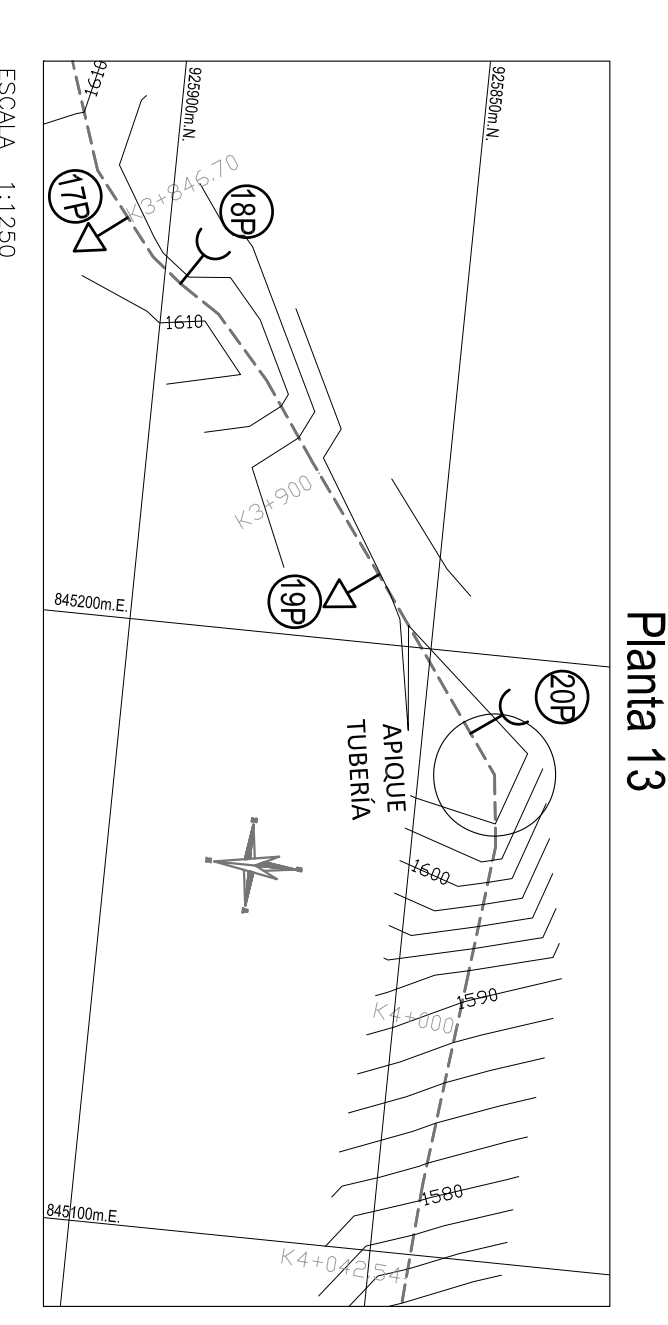


Perfil 13



ASCSA	1917.00	1918.00	1919.00	1920.00	1921.00	1922.00	1923.00	1924.00	1925.00	1926.00	1927.00	1928.00	1929.00	1930.00	1931.00	1932.00	1933.00	1934.00
LINEA PROYECTADA	1917.00	1918.00	1919.00	1920.00	1921.00	1922.00	1923.00	1924.00	1925.00	1926.00	1927.00	1928.00	1929.00	1930.00	1931.00	1932.00	1933.00	1934.00
LINEA EXISTENTE	1917.00	1918.00	1919.00	1920.00	1921.00	1922.00	1923.00	1924.00	1925.00	1926.00	1927.00	1928.00	1929.00	1930.00	1931.00	1932.00	1933.00	1934.00
TIPO DE TUBERIA	PVC HD 114"																	

ESCALA: H: 1:1250
V: 1:125



Planta 13

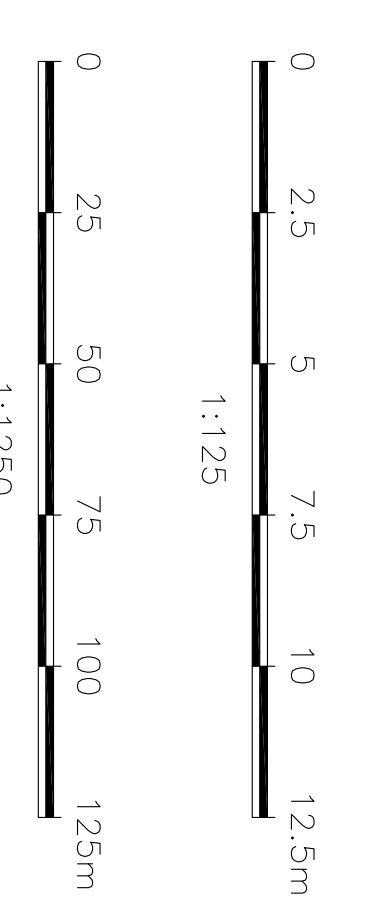
CONVENCIONES

---	LINEA PROYECTADA
---	PASANTE
---	RED EXISTENTE
---	CURVA DE NIVEL INDICE
---	CURVA DE NIVEL
---	QUEBRADA
---	UNTERO

- NOTAS:
1. TODAS LAS DIMENSIONES ESTAN DADAS EN METROS Y TODOS LOS DIAMETROS ESTAN DADOS EN PULGADAS, A MENOS QUE SE INDIQUE OTRA UNIDAD.
 2. LAS COORDENADAS Y COTAS UTILIZADAS SE ENCUENTRAN EN EL SISTEMA MAGNA SIRGAS ORIGEN BOGOTA.



SUPERVISOR EDAT
Nombre: VERNON ARIAS RIVERA
Identificación: 23202-189527-2500



	DESARROLLO DEL PROYECTO: CONSORCIO PLANES Y DISEÑOS DEL TOLIMA	PROYECTISTA C.P.R.: ING. HERNANDO LEAL FERRO MATRICULA N° 9480 CND	ASESORADO POR C.P.R.: ING. CESAR ALBERTO ZAVAYA VILLANCO MATRICULA N° 25002-18933 CND	INGENIERO C.P.R.: JOHANA MARGARITA ESCOBAR MATRICULA N° 25002-18933 CND	REVISOR: REV. 1	ESCALA: H: 1:1250 V: 1:125	DESCRIPCION: AJUSTE, ACTUALIZACION Y/O FORMULACION DE PLANES MAESTROS Y DISEÑOS DE LOS SISTEMAS DE ACUEDUCTO EN EL DEPARTAMENTO DE TOLIMA ZONA SUR	DEPARTAMENTO DE TOLIMA MUNICIPIO DE SAN ANTONIO	CONTENIDO: OPTIMIZACION SISTEMA DE ACUEDUCTO PLANTA PERFIL LINEA DE CONDUCCION ANGOSTURA 13	ARCHIVO: 24SAN-H01-20 Rev. 1.049
	INGENIERO C.P.R.: ING. ERNESTO GARCIA VALDEBARRAN MATRICULA N° 25002-0470 CND	ASESORADO INTERVENIENTE: ING. ERNESTO GARCIA VALDEBARRAN MATRICULA N° 25002-0470 CND	REVISOR: REV. 1	DESCRIPCION: AJUSTE, ACTUALIZACION Y/O FORMULACION DE PLANES MAESTROS Y DISEÑOS DE LOS SISTEMAS DE ACUEDUCTO EN EL DEPARTAMENTO DE TOLIMA ZONA SUR	DEPARTAMENTO DE TOLIMA MUNICIPIO DE SAN ANTONIO	CONTENIDO: OPTIMIZACION SISTEMA DE ACUEDUCTO PLANTA PERFIL LINEA DE CONDUCCION ANGOSTURA 13	ARCHIVO: 24SAN-H01-20 Rev. 1.049			