PLANTA Y LOCALIZACIÓN DESARENADOR EL JARDIN
ESC 1:25

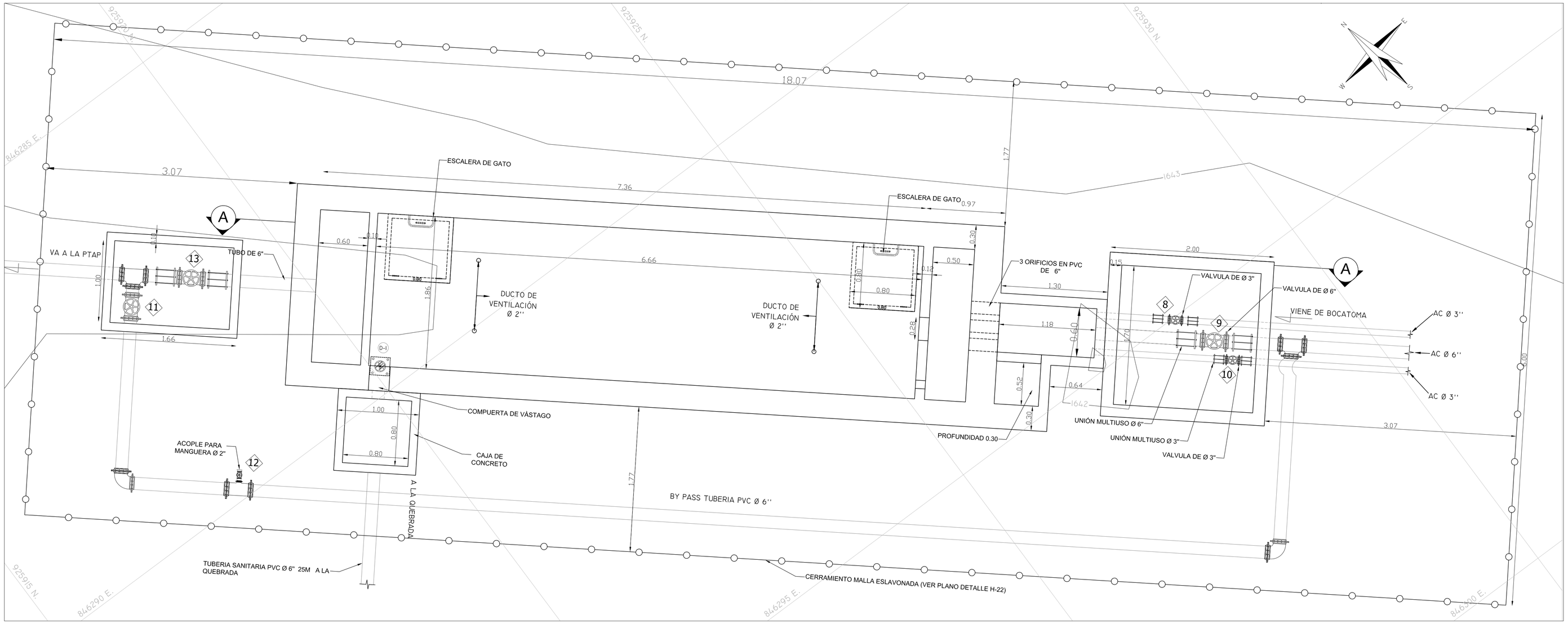

DETALLE I COMPUERTA DE VÁSTAGO
PLANTA ESC 1:20

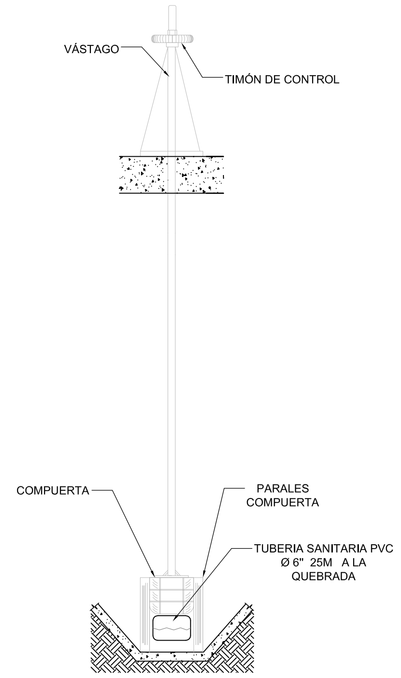

CONVENCIONES GENERALES

- NORTE
- CORTE DE DETALLE DIBUJADO EN EL MISMO PLANO
- CORTE DE DETALLE DIBUJADO EN DIFERENTE PLANO
- 1645.14 COTA DE NIVEL CORTE (MSNM)
- 1645.14 COTA DE NIVEL PLANTA (MSNM)
- Barco de la república — ESPECIFICACIONES
- 1.00 — COTAS
- .80 .50 .25 1.00 — PURGA
- CORTE TUBERIA
- SENTIDO DE FLUJO
- TUBERIA
- VÁLVULA PLANTA
- VÁLVULA PERFILES
- ESTRUCTURA EN CONCRETO
- ROCAS
- ZONA ARBUSTIVA
- VENTOSA
- 2 NUMERO DE VALVULA SEGUN ESQUEMA DE OPERACION

SUPERVISOR EDAT

Nombre: YERSON ARIAS RIVERA
Matrícula: 25202-198527 CND

CORTE A'A DESARENADOR EL JARDIN
ESC 1:25

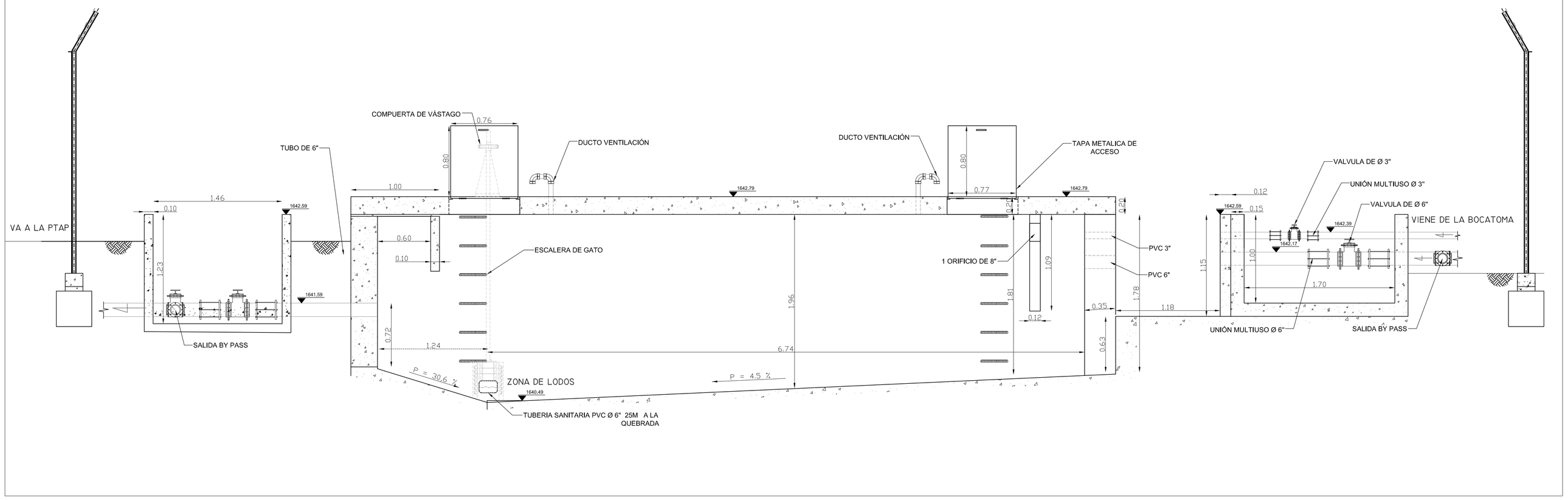

0 05 10 15 20 25m
1:25

0 0.4 0.8 1.2 1.6 2m
1:20

NOTAS:

1. TODAS LAS DIMENSIONES ESTAN DADAS EN METROS Y TODOS LOS DIAMETROS ESTAN DADOS EN PULGADAS, A MENOS QUE SE INDIQUE OTRA UNIDAD.

2. LAS COORDENADAS Y COTAS UTILIZADAS SE ENCUENTRAN EN EL SISTEMA MAGNA SIRGAS ORIGEN BOGOTÁ.

LOCALIZACIÓN GENERAL

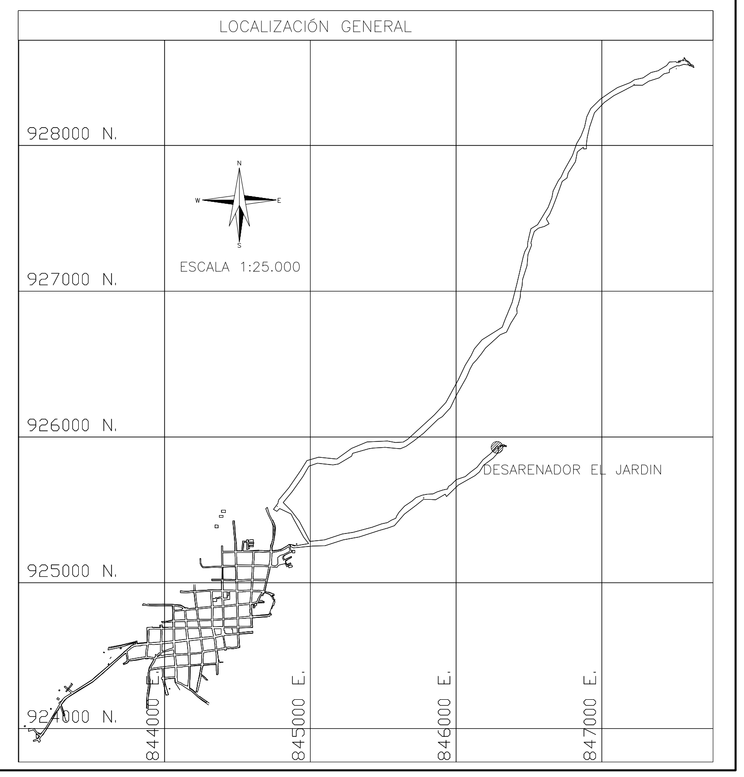

EDAT S.A. E.S.P. EMPRESA DE ACUEDUCTO, ALCANTARILLADO Y ASEO DEL TOLIMA S.A. E.S.P	DESARROLLO DEL PROYECTO: Consorcio Planes y Diseños del Tolima	PROYECTISTA CPDT: ING. HERNANDO LEAL FERRO MATRICULA Nº 8480 CND	APROBADO POR CPDT: ING. CESAR AUGUSTO ZAPATA VINASCO MATRICULA Nº 25202-19565 CND	DIBUJANTE CPDT: JOHANA MAYORGA	REV No.	FECHA aa-mm-dd	DESCRIPCION	REVISION NOMBRE	REVISION FIRMA	APROBACION NOMBRE	APROBACION FIRMA
			APROBADO INTERVENTORIA: ING. ERNESTO GARCIA VALDERRAMA MATRICULA Nº 25202-01470 CND	ESCALA: INDICADA							
				FECHA: OCTUBRE 21 DE 2011							
				REVISIÓN: Rev 1							

AJUSTE, ACTUALIZACION Y/O FORMULACION DE PLANES MAESTROS Y DISEÑOS DE LOS SISTEMAS DE ACUEDUCTO EN EL DEPARTAMENTO DE TOLIMA ZONA SUR

DEPARTAMENTO DE TOLIMA
MUNICIPIO DE SAN ANTONIO

CONTIENE
SISTEMA DE ACUEDUCTO
PLANTA Y CORTE OPTIMIZACIÓN DESARENADOR EL JARDIN

PLANO Nº: H-24 /33

ARCHIVO: 2I-SAN-H23-25 Rev 1.dwg