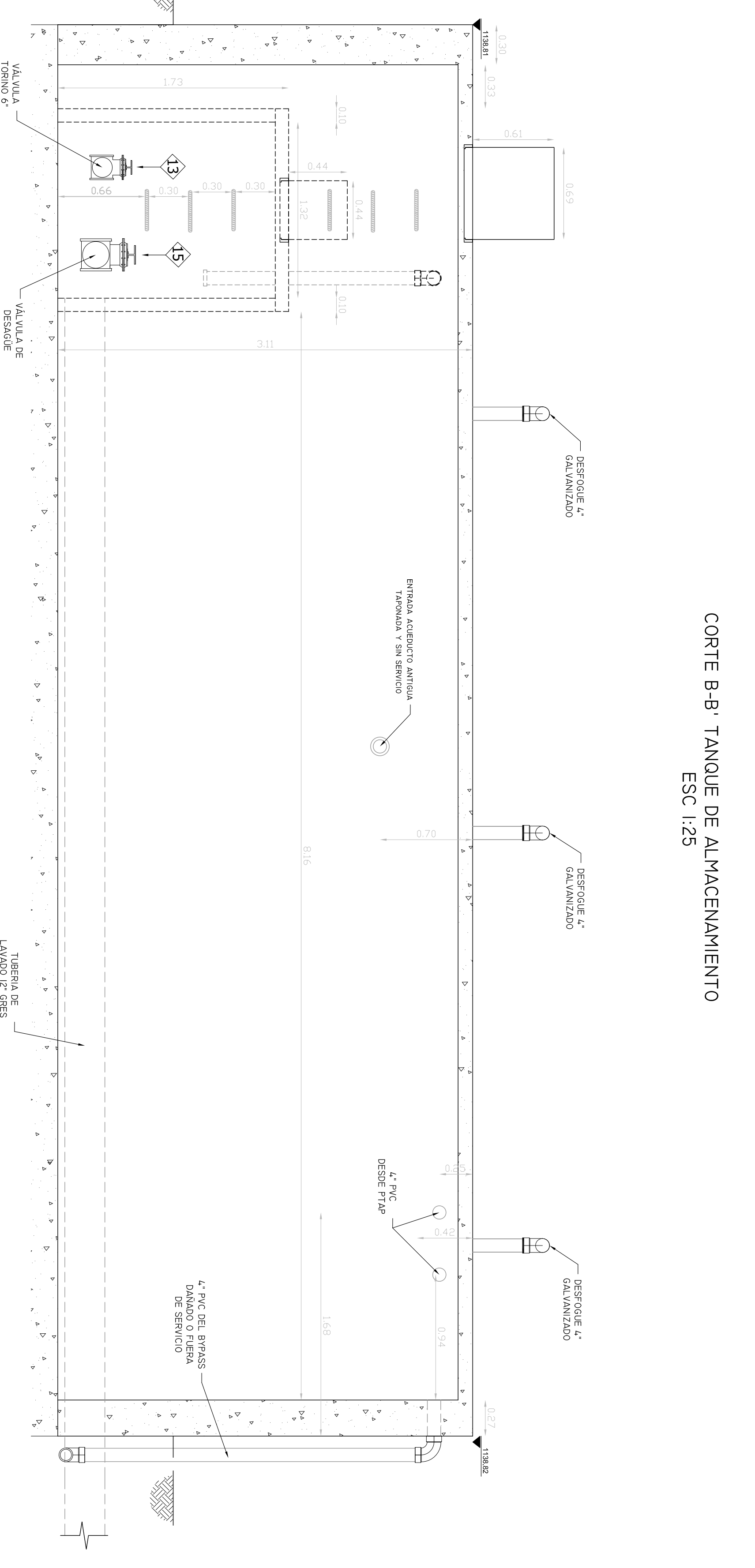
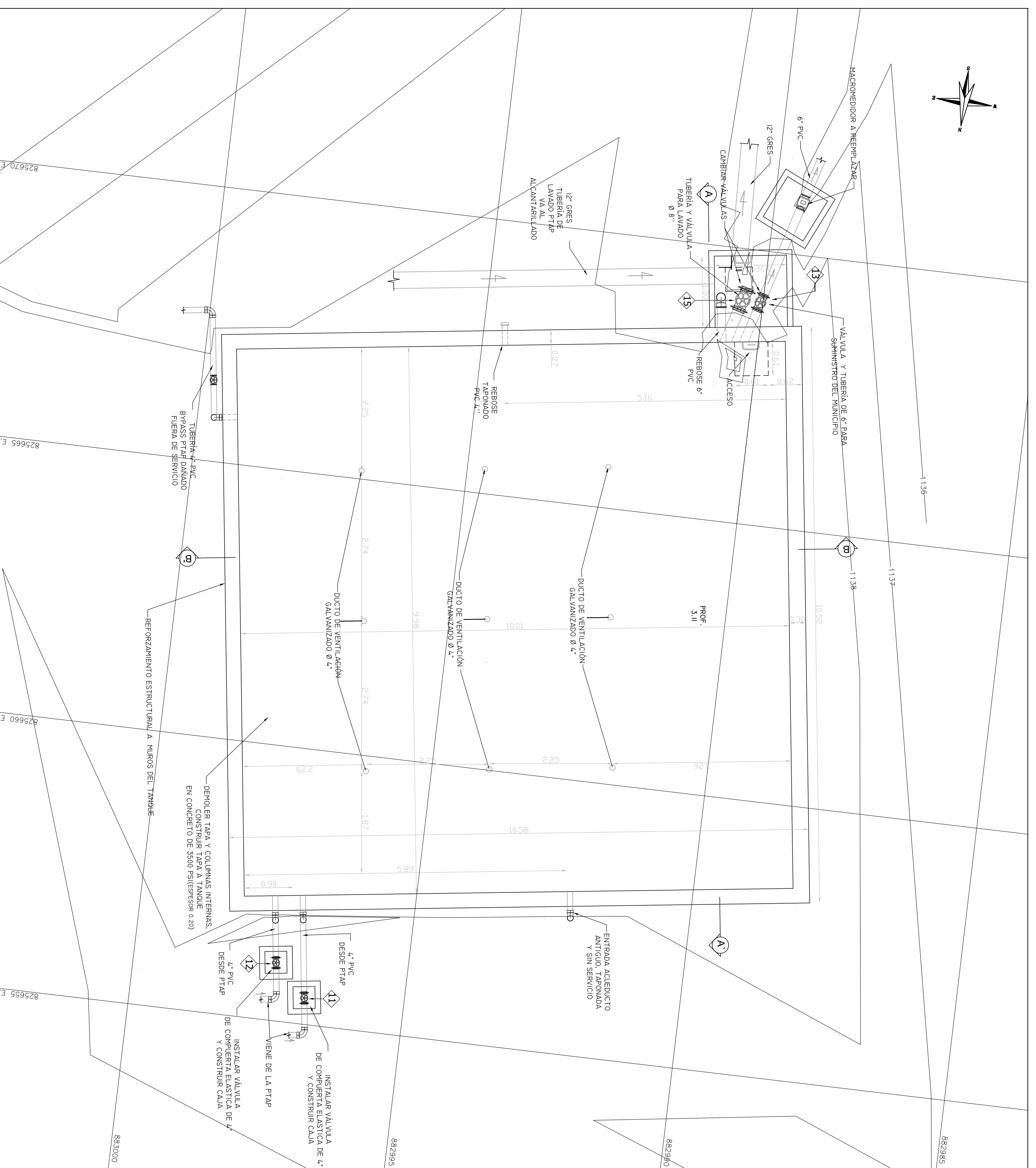
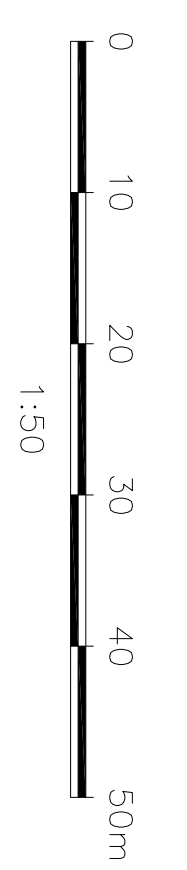
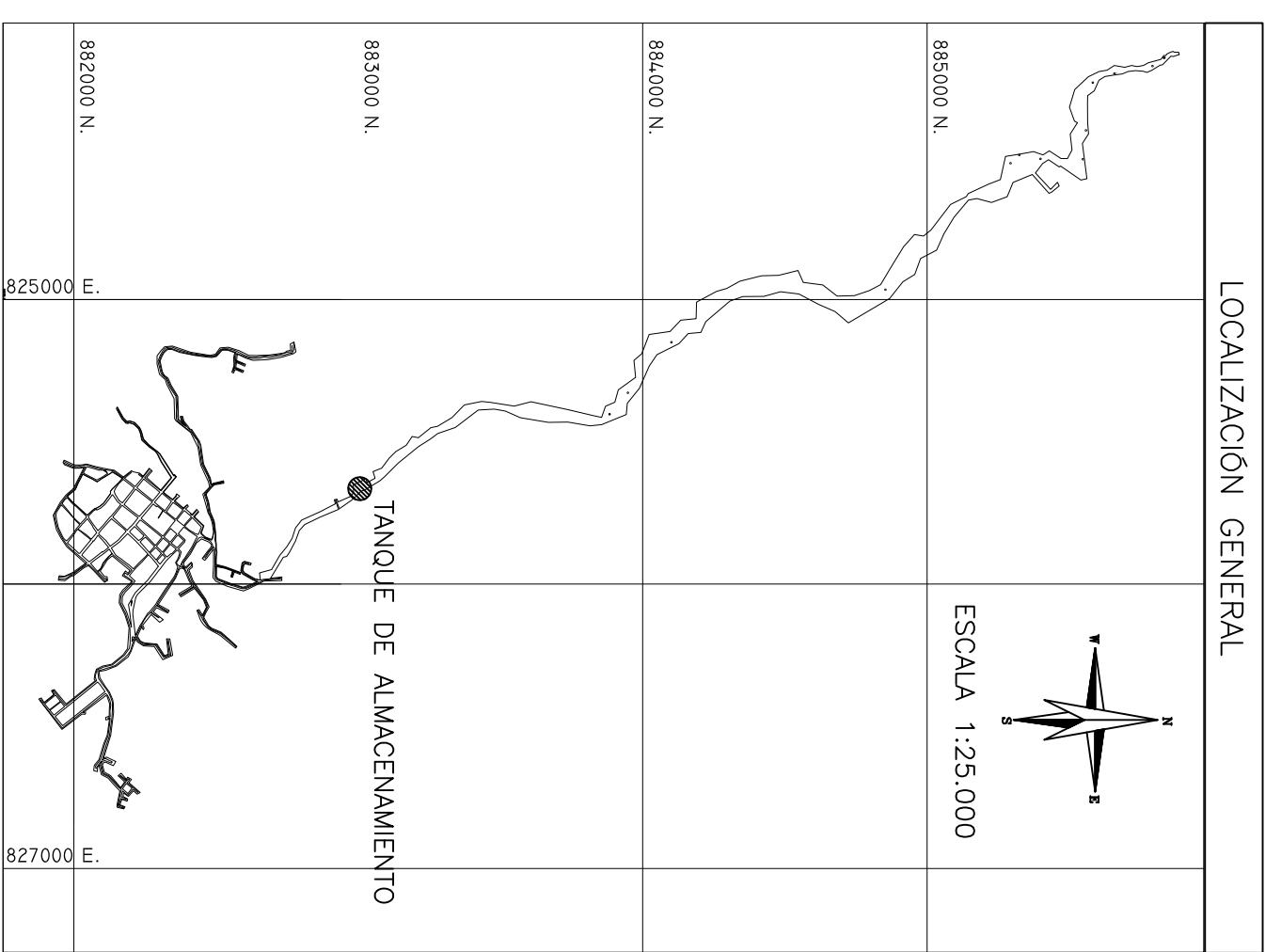


LOCALIZACIÓN Y PLANTA TANQUE DE ALMACENAMIENTO  
ESC 1:50



CORTE B-B- TANQUE DE ALMACENAMIENTO  
ESC 1:25




- NOTAS:**
1. TODAS LAS DIMENSIONES ESTAN DADAS EN METROS Y TODOS LOS DIAMETROS ESTAN DADOS EN PULGADAS; A MENOS QUE SE INDIQUE OTRA UNIDAD.
  2. LAS COORDENADAS Y COTAS UTILIZADAS SE ENCUENTRAN EN EL SISTEMA NACIONAL SIRGAS ORIGEN BOGOTA.

**CONVENCIONES GENERALES**

NOMBRE	COMENTARIO
	CONCRETO
	ACERO
	TUBERIA
	VALVULA
	CONDUITO
	ACCESO
	DESFOQUE
	TAPA LAMINA
	TANQUE

**SUPERVISOR EDAT**  
Nombre: YERSON AGUIA RIVERA  
Matriculo: 23292-198277 CID



CORTE A-A-TANQUE DE ALMACENAMIENTO  
ESC 1:25

 <b>CONSORCIO PLANES Y DISEÑOS DEL TOLIMA</b>	INGENIERIA CIVIL ING. HERNANDEZ LEAL FERRO MATRICULA N° 9898 CID
	INGENIERIA CIVIL ING. CESAR ALBERTO ZAVAYA VAINOSO MATRICULA N° 25062-19866 CID
INGENIERIA CIVIL ING. ERNESTO GARCIA VALDEBARRAMA MATRICULA N° 25203-01470 CID	INGENIERIA CIVIL ESCALA: INDICADAS FECHA: SEPTIEMBRE 30 DE 2011 REVISION: Rev. 1
DESCRIPCION	REVISION NOMBRE FECHA APROBACION NOMBRE FECHA
AJUSTE, ACTUALIZACION Y/O FORMULACION DE PLANES MAESTROS Y DISEÑOS DE LOS SISTEMAS DE ACUEDUCTO EN EL DEPARTAMENTO DE TOLIMA ZONA SUR	DEPARTAMENTO DE TOLIMA MUNICIPIO DE ROBOLANCO
PLANTA Y CORTES OPTIMIZACION TANQUE DE ALMACENAMIENTO	TITULO: <b>H-25</b> ARCHIVO: 24RBU421 Rev. 1.04g /33