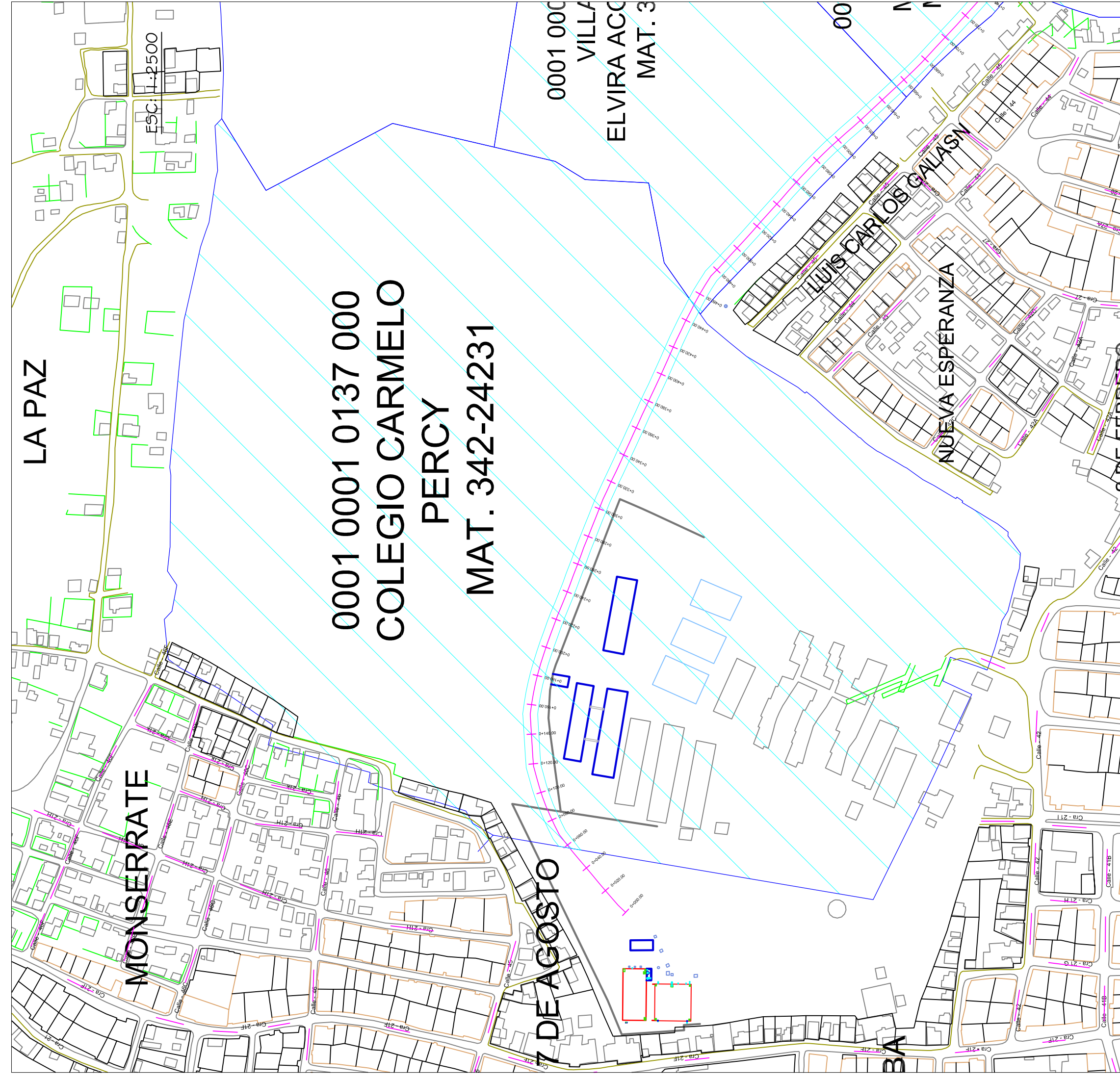
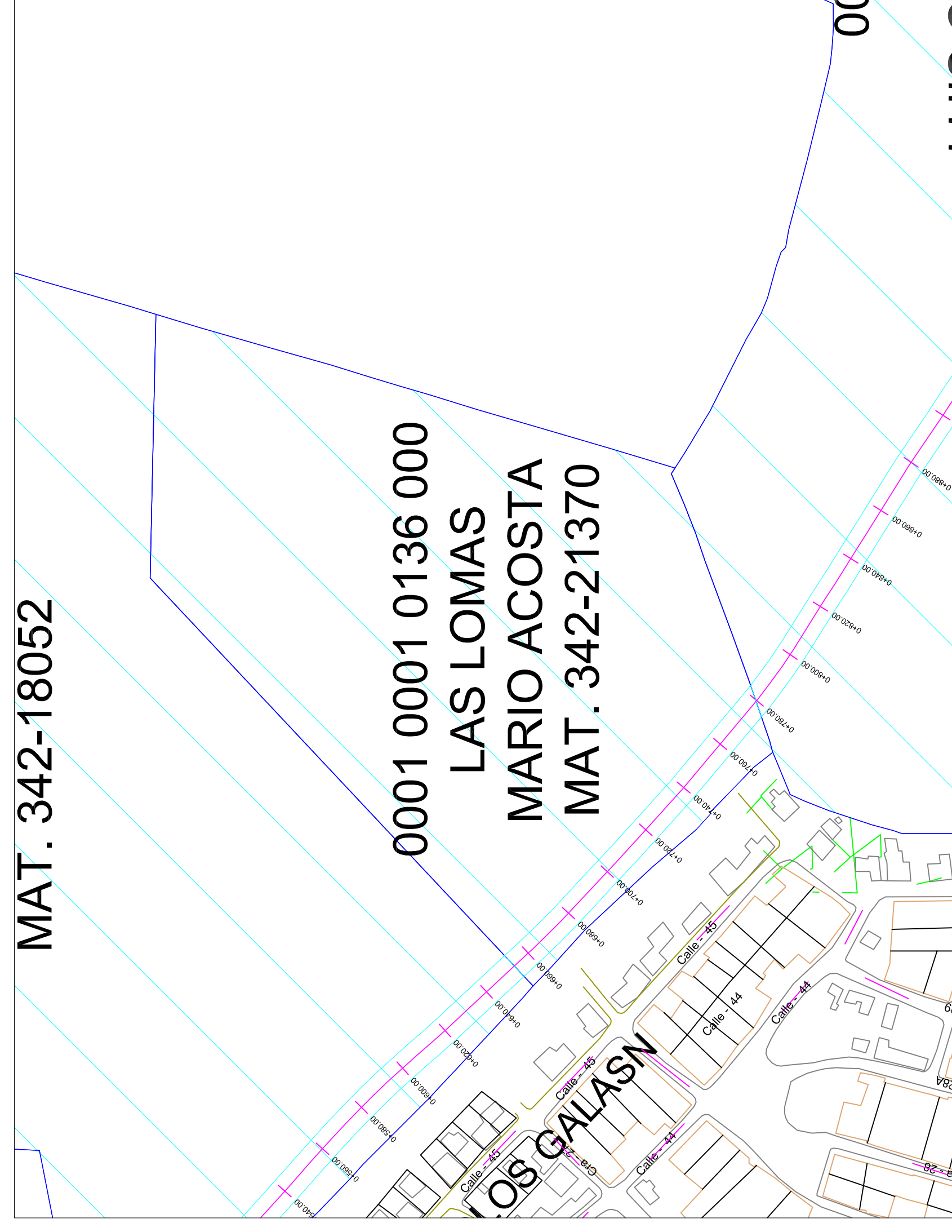


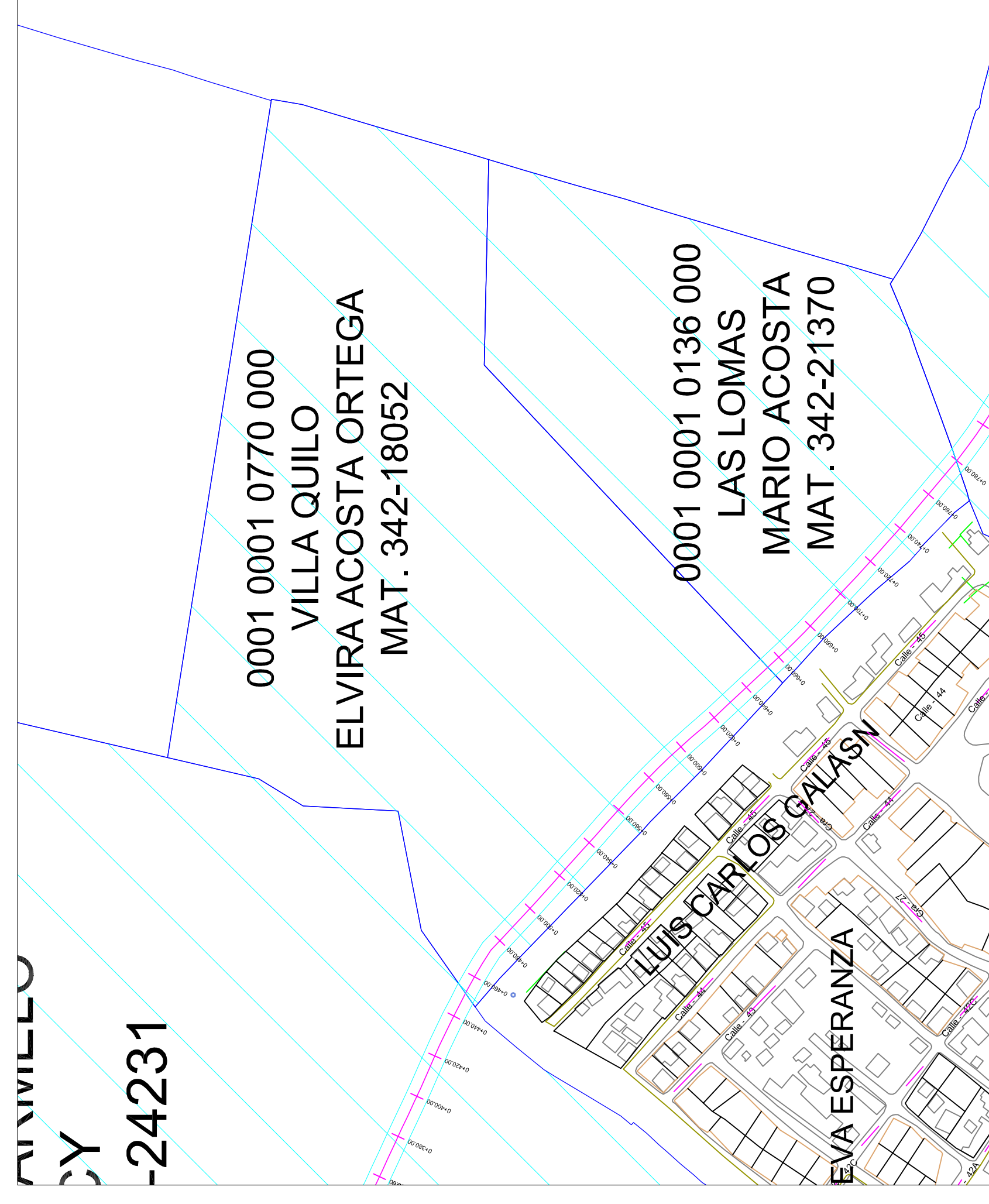
# 1. PREDIO CARMELO PERCY



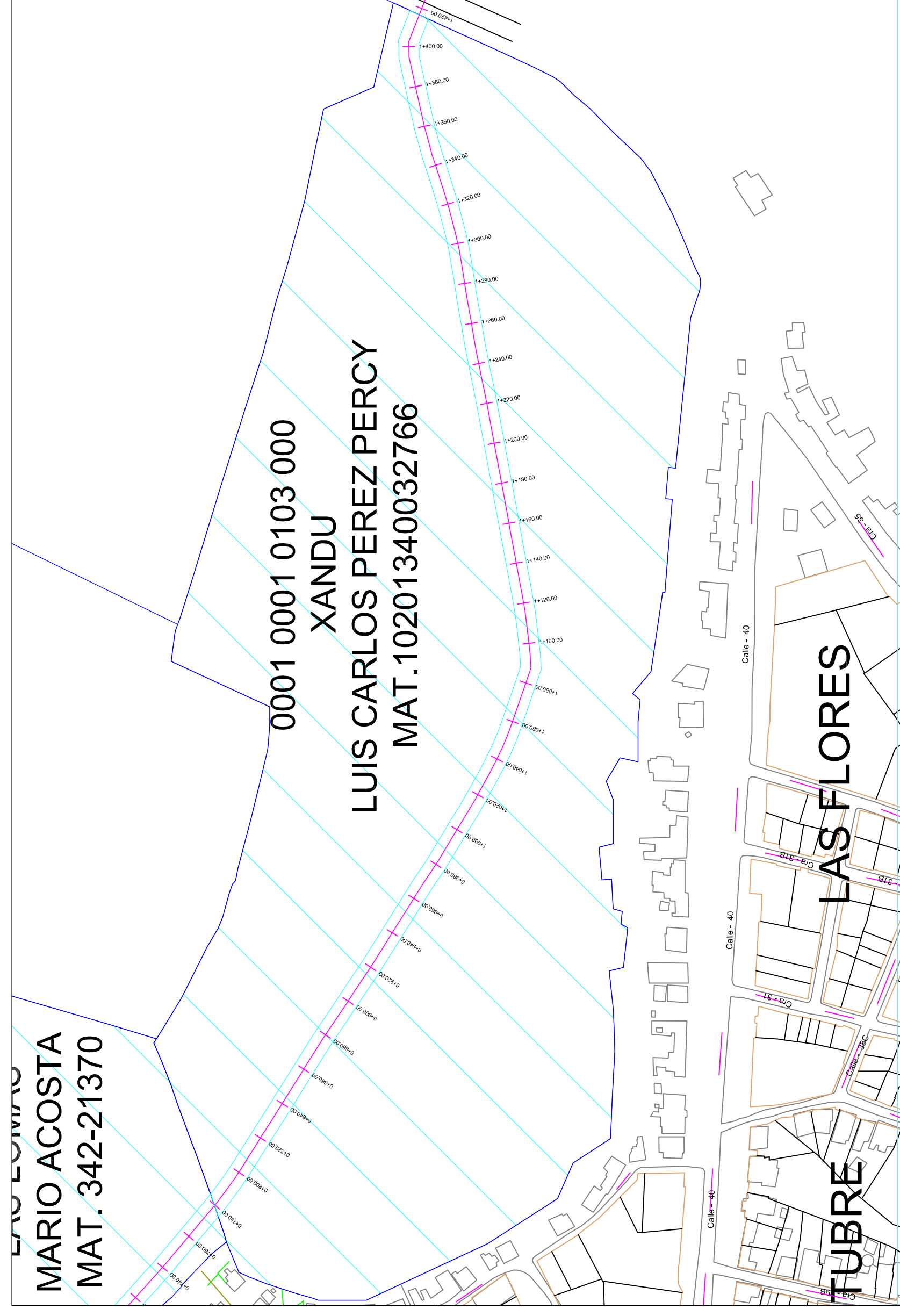
# 3. PREDIO LAS LOMAS



# 2. PREDIO VILLA QUILO



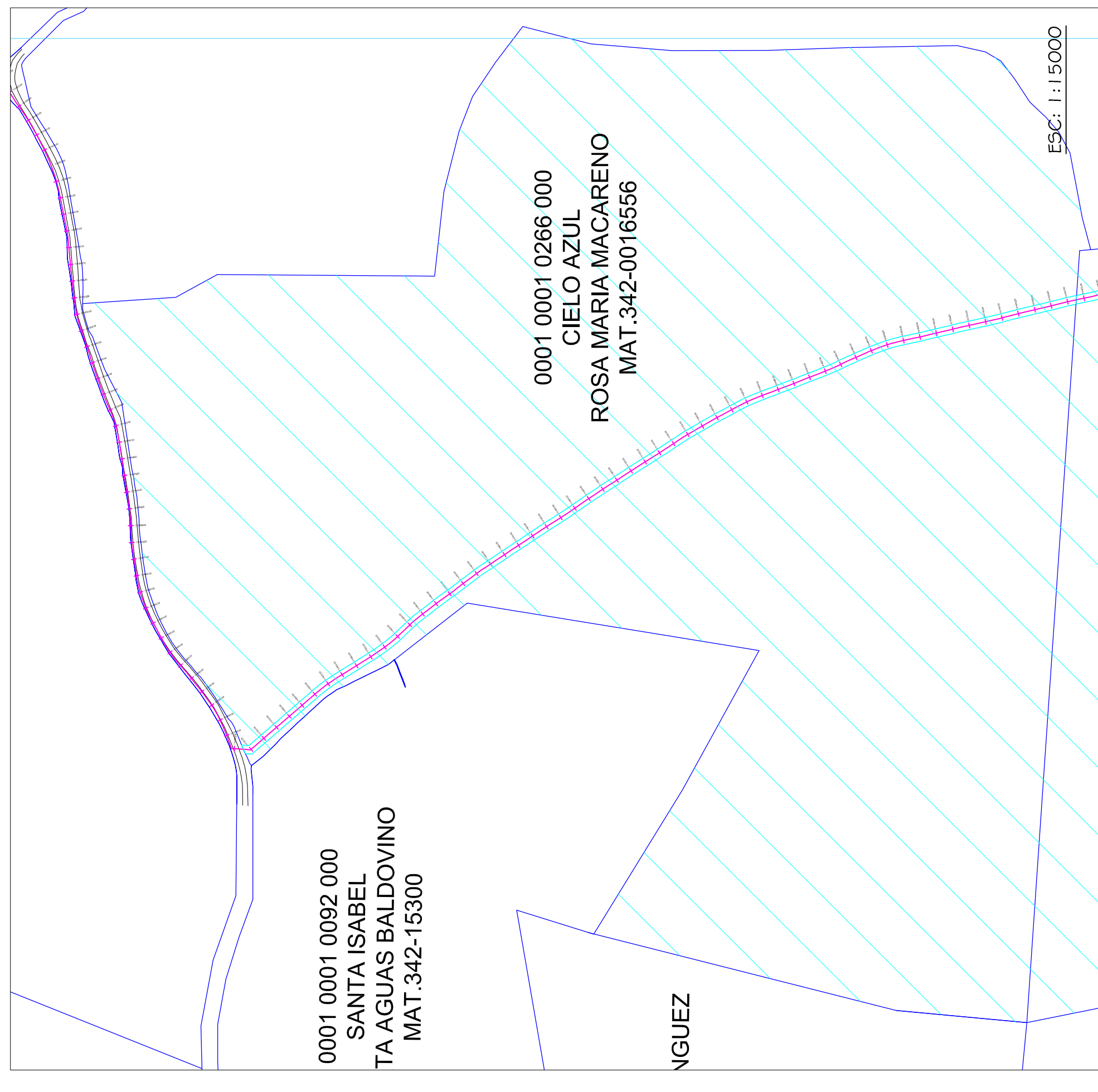
# 4. PREDIO XANDU



# 5. PREDIO LA LUCHA



# 6. PREDIO CIELO AZUL



EMPRESA:



PROYECTO:  
**CONSTRUCCIÓN DEL TRAMO II DE LA LINEA DE ADUCCION DEL CAMPO DE POZOS SAN JORGE PARA EL MUNICIPIO DE SINCELEJO**

CONTENIDO:  
Áreas de servidumbres de paso de tuberías, Referencias catastrales, matriculas inmobiliarias y nombre de propietarios de los predios a intervenir con el proyecto Construcción del Tramo II de la línea de aducción del campo de pozos San Jorge.

CODIGO PROYECTO: CAS-1544-13

ESCALA: Lm Individuo

FECHA: Febrero 2013

FEHRS: 2 DE 2

APROBADO: Miguel Hernandez

M.P.: 22021346620R

REVISOR: Alexander Durán

M.P.: 22021337020R

FRMVA:

DISEÑO: Lilia Contreras B.

M.P.: 22021334130R

FRMVA:

TOPOGRAFIA: Wilmar Zamora C.

DEBUCO: Estelí Aguado V.

ARCHIVO: CAS-1544-13\_PL SERV.Ang

NOTAS:  
 > Cualquier cambio o modificación deber ser consultada y aprobada por el Ingeniero Jefe de la obra.  
 > Respetar áreas de servidumbre de paso de tuberías.  
 > Cualquier duda consultar las especificaciones técnicas del proyecto.

CONVENCIONES:  
 Tramo II San Jorge  
 Línea de Aducción  
 Predios a intervenir

MODIFICACION:	
Nº	FECHA
1	14/02/2013
2	
3	
4	
5	
6	
7	
8	

AGUAS DE LA SIERRA S.A. E.S.P. SE RESERVA LOS DERECHOS DE AUTOR DE ESTOS DISEÑOS Y PLANOS. SE PROHIBE SU REPRODUCCION TOTAL O PARCIAL SIN AUTORIZACION.

Código: FR\_385\_Revistas: 01