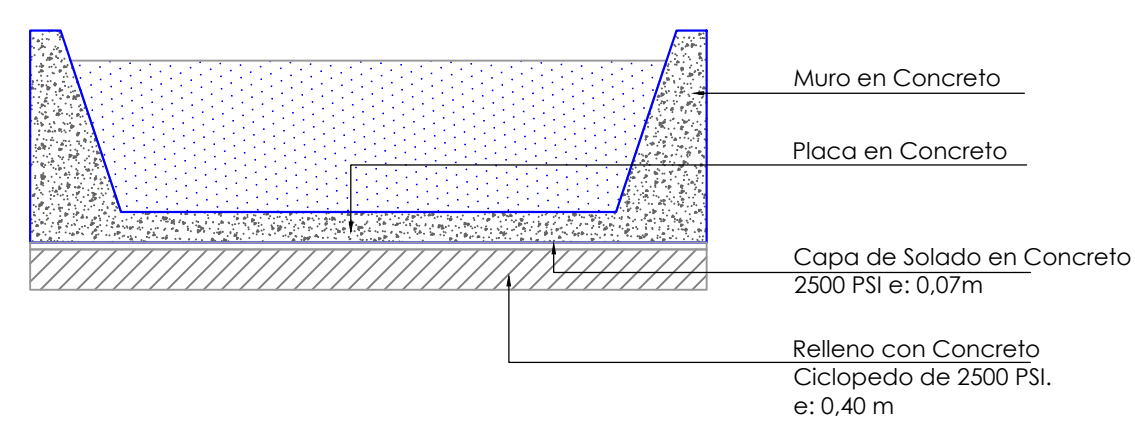
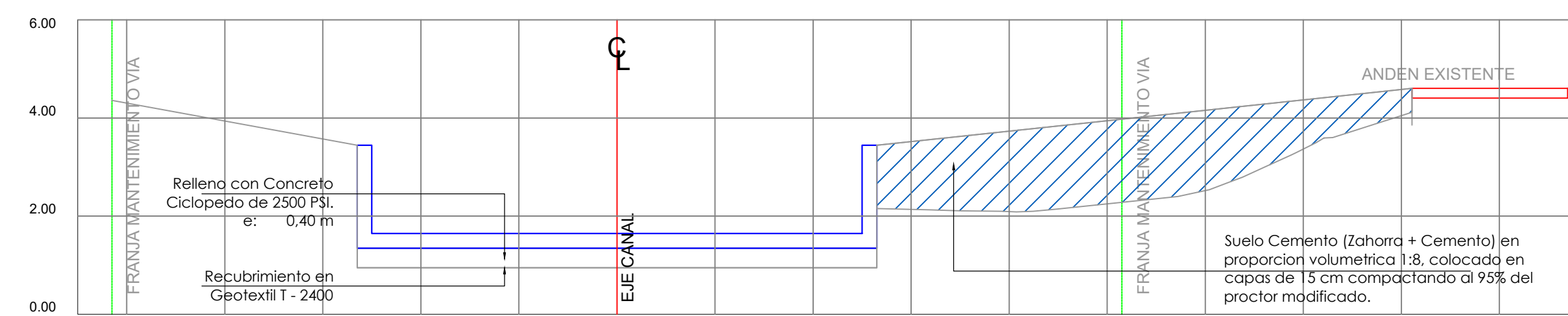


**PLANTA LOCALIZACION DE SONDEOS
CANAL CAMPESTRE**

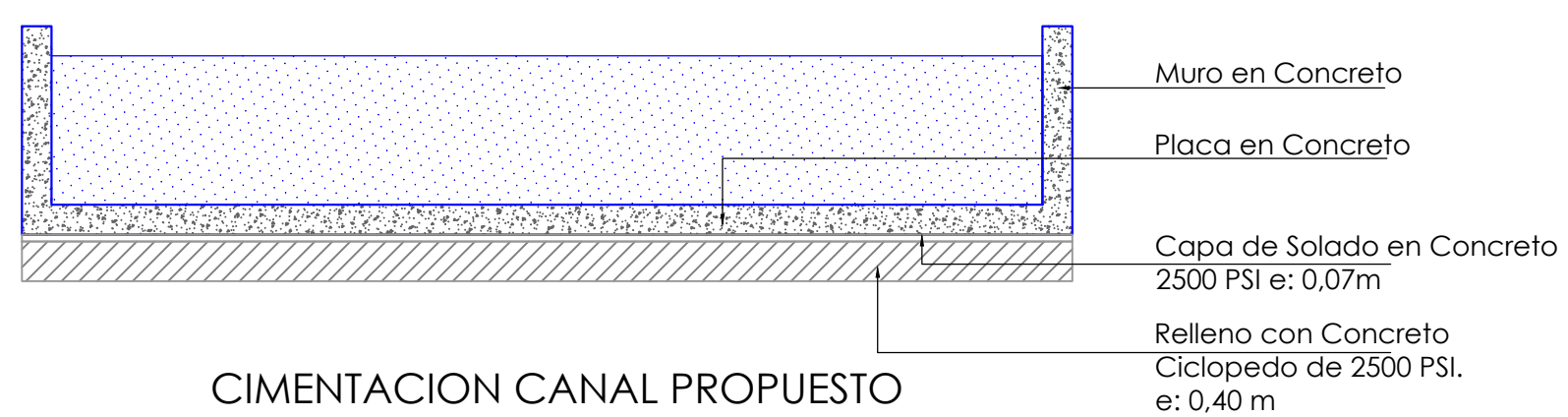
ESCALA 1:500



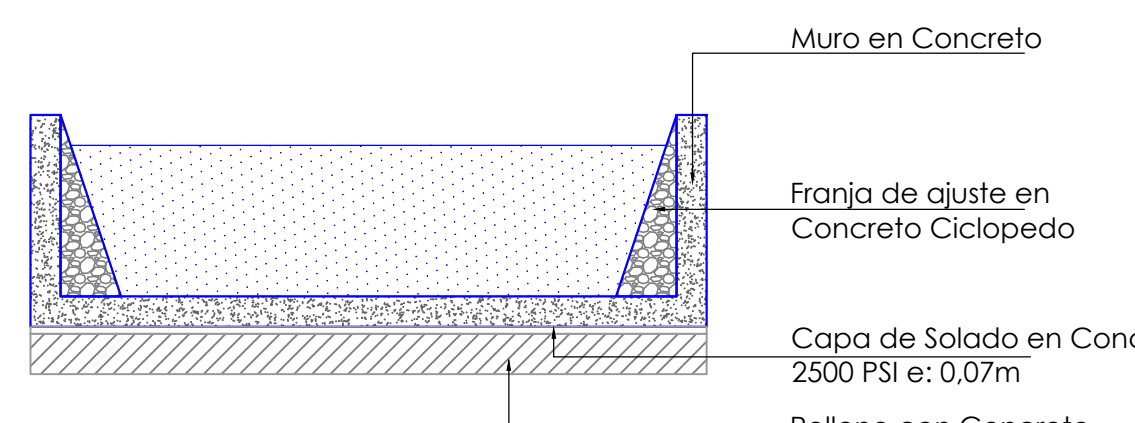
**CIMENTACION PROPUESTA RECALCE EXISTENTE
(K0+083 y K0+148)
ESCALA: 1:75**



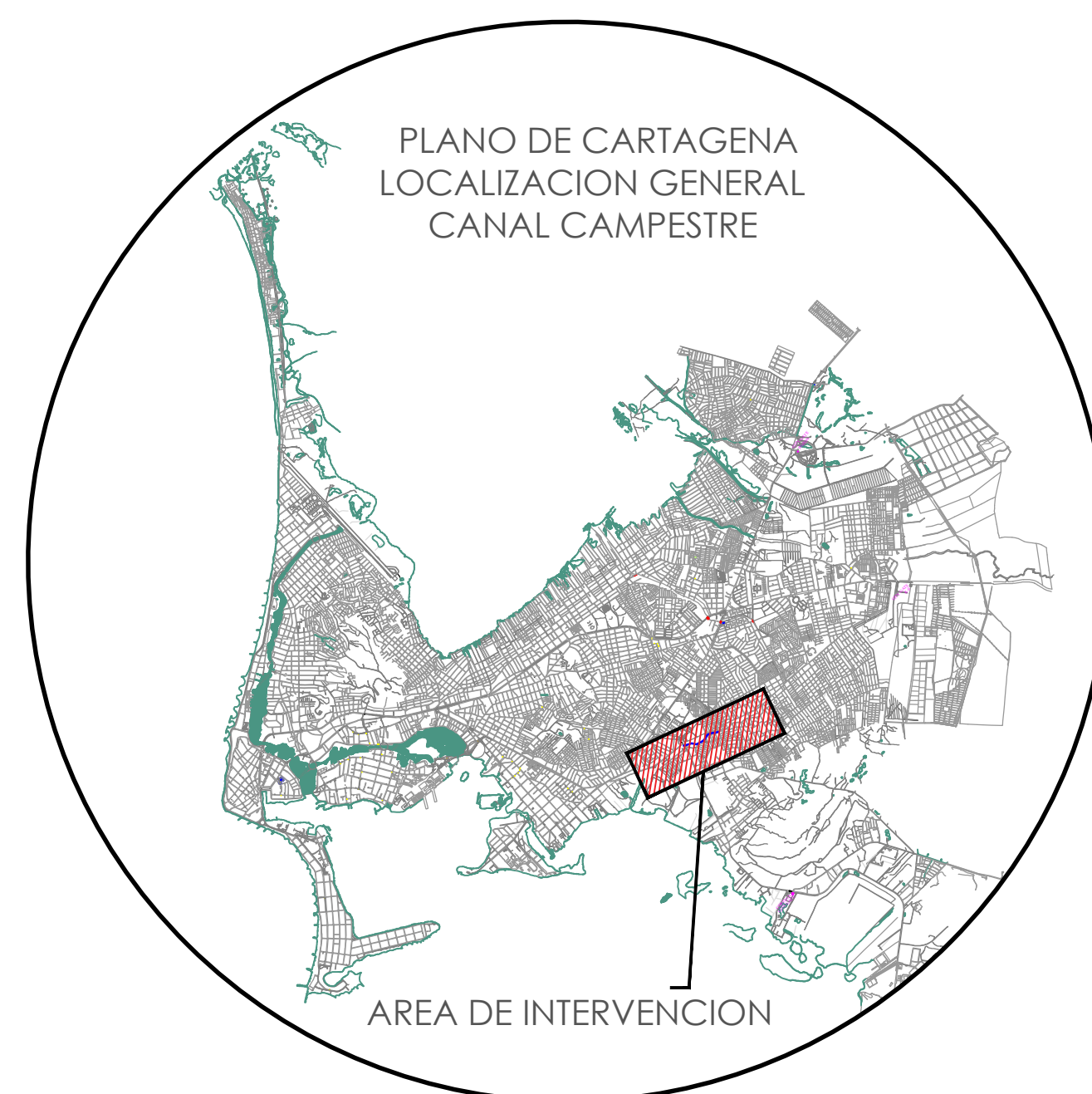
**SECCION DE RELLENO TALUD DEL CANAL
ESCALA: 1:100**



**CIMENTACION CANAL PROPUESTO
Tramo 2 a 5 (K0+088 - K0+148)
ESCALA: 1:75**



**CIMENTACION PROPUESTA
TRANCIONES DE AJUSTE
Tramo 1 (K0+083 al K0+088)
ESCALA: 1:75**



LOCALIZACION SONDEOS			
ID	NORTE	ESTE	PROFUNDIDAD
S1	1640205.63	844583.90	5.00 m
S2	1640275.63	844463.11	7.00 m
S3	1640290.11	844316.81	7.00 m
S4	1640341.95	844202.94	7.00 m

TRAMO	ABSCISA	PUNTO	COORDENADAS	
			E	N
INICIO	K0+083	P1	844505.45	1642267.01
		P2	844508.08	1642272.39
		P3	844443.87	1642276.46
FIN	K0+148	P4	844444.90	1642270.83

CONVENCIONES	
	IDENTIFICACION DE SONDEOS
	PUNTOS DE LOCALIZACION

OBSERVACIONES:

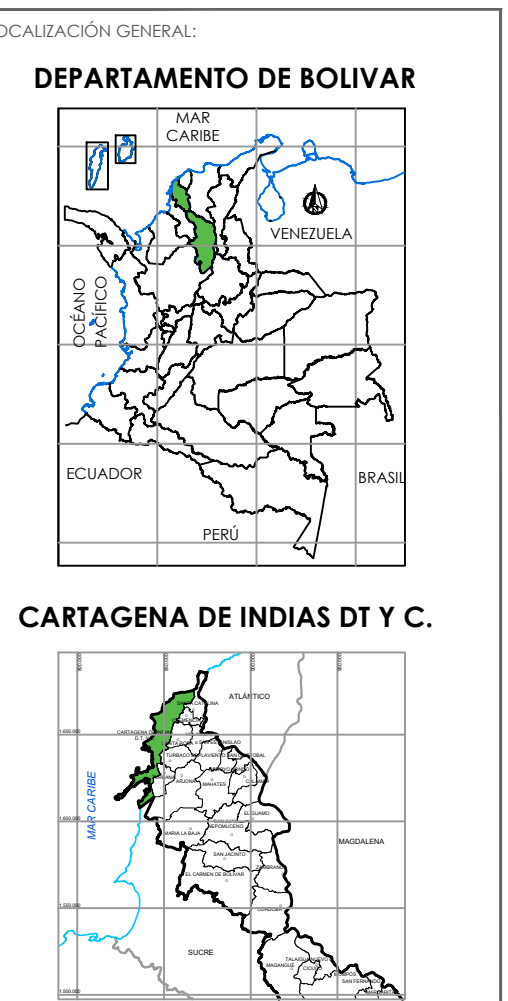
- LA INFORMACION DE LOCALIZACION DE SONDEOS CONTENIDA EN EL PRESENTE PLANO FUE BASADA EN LOS DATOS PRESENTADOS EN EL CONTRATO No 17 0025 DE 2017 - REVISIÓN, AJUSTE Y COMPLEMENTACIÓN DE LOS DISEÑOS EXISTENTES Y REALIZACIÓN DE ESTUDIOS, DISEÑOS, ESPECIFICACIONES TÉCNICAS DEFINITIVAS Y LOS PLANOS DE CONSTRUCCIÓN DE LOS CANALES DEL SISTEMA DE ALCANTARILLADO PLUVIAL DE LA ZONA URBANA DEL DISTRITO DE CARTAGENA. LOS CUALES FUERON ELABORADOS POR LA UNIVERSIDAD DE CARTAGENA, EN CONJUNTO CON EDURBE E IHSÁ (INSTITUTO DE HIDRAULICA Y SANEAMIENTO AMBIENTAL).



ALCALDÍA DISTRITAL
CARTAGENA
DE INDIAS D. T. y C



Ing. LUIS VILLADIEGO
CÁRCAMO
Secretario de Infraestructura



PROYECTO - CONTRATO:
"CONSTRUCCIÓN FASE DE MITIGACIÓN:
TRAMO DE 65 M DEL CANAL EL
CAMPESTRE"

PROGRAMA:
"CONSTRUCCIÓN FASE DE MITIGACIÓN: TRAMO
DE 65 M DEL CANAL EL CAMPESTRE Y
ALCANTARILLAS EN CAJÓN SOBRE EL CANAL
MATUPE EN LA CIUDAD DE CARTAGENA DE INDIAS"

CONTENIDO:
**PLANTA DE LOCALIZACION
DE SONDEOS CANAL
CAMPESTRE**
K0+083.00 - K0+148.00

VO BO:
DISEÑO:
Antonio Cogollo
Ingeniero
ANTONIO COGOLLO
A.P.F. N° 1320211691 B.V.

REVISÓ:
Profesión:
NOMBRE - APELLIDOS
M.P. N° A10102018-10101010

APROBÓ:
Profesión:
NOMBRE - APELLIDOS
M.P. N° A10102018-10101010

COLABORADORES:
ADRIANA RAMIREZ
Delineante

CONTROL DE CAMBIOS		
VERSION	FECHA	DESCRIPCION

NOMBRE DEL ARCHIVO:
**LOC SONDEOS CAMPESTRE
V2.dwg**

FECHA: 13/02/2021 ESCALA: 1:2000

PLANO: 01 DE 01